



แผนพัฒนาท้องถิ่น
องค์การบริหารส่วนตำบลดอยงาม
(พ.ศ. ๒๕๖๖ - ๒๕๗๐)

สำนักปลัด
องค์การบริหารส่วนตำบลดอยงาม
อำเภอพาน จังหวัดเชียงราย
โทรศัพท์/โทรสาร ๐ ๕๓๑๘ ๕๖๒๙



ประกาศองค์การบริหารส่วนตำบลดอยงาม
เรื่อง การใช้แผนพัฒนาท้องถิ่น พ.ศ. ๒๕๖๖ - ๒๕๗๐
อำเภอพาน จังหวัดเชียงราย

พระราชกฤษฎีกาว่าด้วยการบริหารงานจังหวัด และ กลุ่มจังหวัดแบบบูรณาการ พ.ศ. ๒๕๕๑ มาตรา ๑๙ วรรคสาม กำหนดให้ เมื่อแผนพัฒนาจังหวัดได้รับความเห็นชอบจากคณะรัฐมนตรีและประกาศใช้แล้ว การจัดทำแผนพัฒนาท้องถิ่นขององค์กรปกครองส่วนท้องถิ่นและการดำเนินกิจการของจังหวัดและหน่วยงานของรัฐ ที่เกี่ยวข้องต้องสอดคล้องกับแผนพัฒนาจังหวัด ดังกล่าว ประกอบกับระเบียบสำนักนายกรัฐมนตรีว่าด้วยการบริหารงานเชิงพื้นที่ แบบบูรณาการ พ.ศ. ๒๕๖๐ ข้อ ๗ กำหนดให้แผนพัฒนาจังหวัด แผนพัฒนาภูมิภาคมีระยะเวลาห้าปี ดังนั้น เพื่อให้แผนพัฒนาท้องถิ่นขององค์กรปกครองส่วนท้องถิ่นมีความสอดคล้อง และเชื่อมโยงกับแผนพัฒนาจังหวัด แผนพัฒนาภูมิภาค รวมทั้งแผนปฏิบัติราชการประจำปีจังหวัด แผนปฏิบัติราชการประจำปีกลุ่มจังหวัด

อาศัยอำนาจตามข้อ ๕ แห่งระเบียบกระทรวงมหาดไทยว่าด้วยการจัดทำแผนพัฒนาขององค์กรปกครองส่วนท้องถิ่น พ.ศ. ๒๕๔๘ และที่แก้ไขเพิ่มเติมและตามหนังสือกระทรวงมหาดไทยด่วนที่สุด ที่ มท ๐๘๑๐.๓ /ว ๗๔๖๗ ลงวันที่ ๑๔ ธันวาคม ๒๕๖๓ เรื่อง แนวทางการจัดทำแผนพัฒนาขององค์กรปกครองส่วนท้องถิ่น (พ.ศ. ๒๕๖๖ - ๒๕๗๐) โดยให้องค์การบริหารส่วนตำบล ดำเนินการจัดทำหรือทบทวนแผนพัฒนาท้องถิ่นขององค์การบริหารส่วนตำบล ให้แล้วเสร็จภายในเดือนตุลาคมก่อนปีงบประมาณถัดไป องค์การบริหารส่วนตำบลดอยงาม ได้ดำเนินการจัดทำแผนพัฒนาท้องถิ่น (พ.ศ. ๒๕๖๖ - ๒๕๗๐) โดยผ่านการพิจารณาของคณะกรรมการพัฒนาองค์การบริหารส่วนตำบลดอยงาม และผ่านความเห็นชอบของสภาองค์การบริหารส่วนตำบลดอยงาม ในการประชุมสมัยสามัญ สมัยที่ ๑ / ๒๕๖๕ ครั้งที่ ๒ เมื่อวันที่ ๒๑ มกราคม ๒๕๖๕ แล้วนั้น

องค์การบริหารส่วนตำบลดอยงาม จึงขอประกาศใช้แผนพัฒนาท้องถิ่น (พ.ศ. ๒๕๖๖ - ๒๕๗๐) เพื่อประโยชน์ในการประสานแผนพัฒนาท้องถิ่น กับแผนพัฒนาจังหวัด และกลุ่มจังหวัด และเป็นกรอบในการจัดทำงบประมาณรายจ่าย ในพื้นที่ได้อย่างมีประสิทธิภาพ อันจะก่อให้เกิดประโยชน์สูงสุดให้กับประชาชน ต่อไป

จึงประกาศให้ทราบโดยทั่วกัน

ประกาศ ณ วันที่ ๒๑ เดือน มกราคม พ.ศ. ๒๕๖๕

(นายสุพิศ สมยาราช)

นายกองค์การบริหารส่วนตำบลดอยงาม

คำนำ

ตามพระราชบัญญัติกำหนดแผนและขั้นตอนการกระจายอำนาจให้แก่องค์กรปกครองส่วนท้องถิ่น พ.ศ. 2542 และพระราชบัญญัติสภาตำบลและองค์การบริหารส่วนตำบล พ.ศ. 2537 และแก้ไขเพิ่มเติม ได้กำหนดให้องค์กรปกครองส่วนท้องถิ่น มีภารกิจสำคัญ ในการปฏิบัติงานเพื่อพัฒนาคุณภาพชีวิตให้กับประชาชนในท้องถิ่น ประกอบกับพระราชกฤษฎีกาว่าด้วยการบริหารงานจังหวัด และกลุ่มจังหวัดแบบบูรณาการ พ.ศ. 2551 มาตรา 19 วรรคสาม โดยองค์กรปกครองส่วนท้องถิ่น เป็นองค์กรที่มีหน้าที่กำกับดูแลและแก้ไขปัญหาประชาชนในระดับรากหญ้า

องค์การบริหารส่วนตำบลดอยงาม ในฐานะเป็นองค์กรปกครองส่วนท้องถิ่น มีหน้าที่ในการบริหารจัดการบริการสาธารณะ การดูแลทุกข์สุขของประชาชนในตำบลดอยงาม ได้เล็งเห็นความสำคัญของการพัฒนาท้องถิ่นให้ก้าวหน้า จึงได้จัดทำแผนพัฒนาท้องถิ่นขององค์การบริหารส่วนตำบลดอยงามขึ้น เพื่อนำไปสู่การปฏิบัติและใช้เป็นเครื่องมือในการกำหนดทิศทางการบริหารงาน และการจัดทำงบประมาณรายจ่ายอย่างมีประสิทธิภาพ และเกิดประโยชน์สูงสุดให้กับประชาชน

องค์การบริหารส่วนตำบลดอยงาม

สารบัญ

		หน้า
ส่วนที่ 1	สภาพทั่วไป และข้อมูลพื้นฐานขององค์กรปกครองส่วนท้องถิ่น	1 - 12
ส่วนที่ 2	ยุทธศาสตร์องค์กรปกครองส่วนท้องถิ่น	13 - 37
ส่วนที่ 3	การนำแผนพัฒนาท้องถิ่นไปสู่การปฏิบัติ	38 - 39
แบบ ผ.01	บัญชีสรุปโครงการแผนพัฒนาท้องถิ่น(ปี2566 -2570)	40 - 44
แบบ ผ.02	รายละเอียดโครงการแผนพัฒนา	45
	ยุทธศาสตร์ที่ 1 การพัฒนาด้านการศึกษา	46 - 55
	ยุทธศาสตร์ที่ 2 การพัฒนาคุณภาพชีวิต	56 - 75
	ยุทธศาสตร์ที่ 3 การพัฒนาด้านเศรษฐกิจ	76 - 77
	ยุทธศาสตร์ที่ 4 การพัฒนาด้านการอนุรักษ์ทรัพยากรธรรมชาติ	78 - 82
	ยุทธศาสตร์ที่ 5 การพัฒนาด้านโครงสร้างพื้นฐาน	83 - 91
	ยุทธศาสตร์ที่ 6 การด้านการเมืองและการบริหาร	92 - 99
	ยุทธศาสตร์ที่ 7 การพัฒนาด้านเทคโนโลยีสารสนเทศ	100 - 102
แบบ ผ.01/1	บัญชีสรุปโครงการพัฒนาที่นำมาจากแผนพัฒนาหมู่บ้านและแผนชุมชน	103 - 104
แบบ ผ.02/1	รายละเอียดโครงการแผนพัฒนาที่นำมาจากแผนพัฒนาหมู่บ้านและแผนชุมชน	105
	ยุทธศาสตร์ที่ 5 การพัฒนาด้านโครงสร้างพื้นฐาน	106 - 154
แบบ ผ.02/2	รายละเอียดโครงการพัฒนา	155
	สำหรับโครงการที่เกินศักยภาพขององค์กรปกครองส่วนท้องถิ่น	156 - 180
แบบ ผ.03	บัญชีครุภัณฑ์	181
	บัญชีครุภัณฑ์	182 - 198
ส่วนที่ 4	การติดตามและประเมินผล	199 - 201

ส่วนที่ 1.

สภาพทั่วไปและข้อมูลพื้นฐานขององค์กรปกครองส่วนท้องถิ่น

แผนพัฒนาท้องถิ่น
(พ.ศ. 2566 – 2570)

ของ องค์การบริหารส่วนตำบลดอยงาม อำเภอพาน จังหวัดเชียงราย

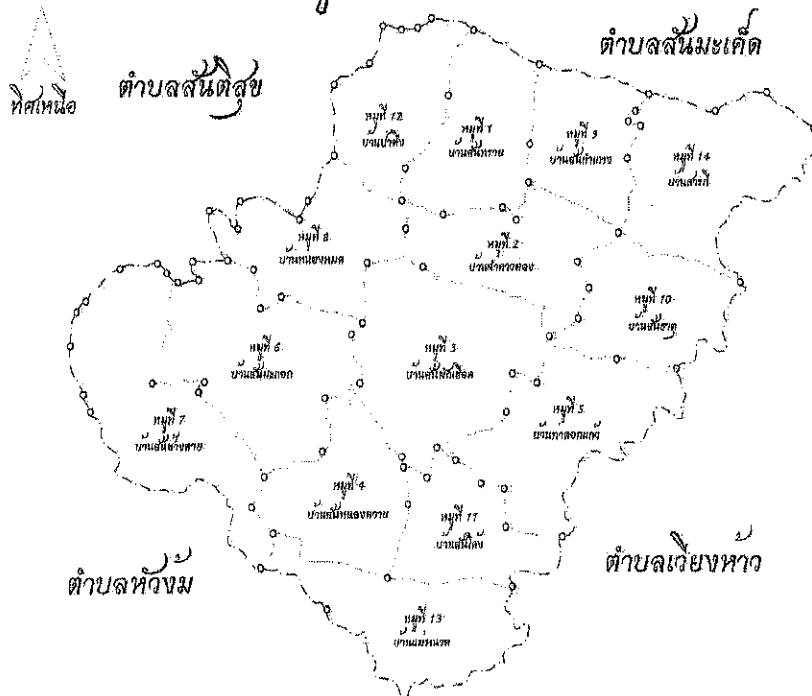
ส่วนที่ 1.สภาพทั่วไปและข้อมูลพื้นฐานขององค์กรปกครองส่วนท้องถิ่น

1.ด้านกายภาพ

1.1.ที่ตั้งของหมู่บ้านหรือชุมชนหรือตำบล

ตำบลดอยงาม เป็นตำบลหนึ่งใน 15 ตำบลของอำเภอพาน จังหวัดเชียงราย อยู่ห่างทิศตะวันออกเฉียงของอำเภอพาน มีพื้นที่ประมาณ 33 ตารางกิโลเมตร

แผนที่แบ่งเขตหมู่บ้านภายในตำบลดอยงาม



แผนที่ตำบลดอยงาม

1.2 ลักษณะภูมิประเทศ

ภูมิประเทศของตำบลมีลักษณะสภาพพื้นที่เป็นพื้นที่ราบลุ่ม ตั้งอยู่ทางภาคเหนือตอนบน เป็นพื้นที่สำหรับที่อยู่อาศัยประมาณ 60% เป็นพื้นที่สำหรับการเกษตร 35 % และมีพื้นที่ส่วนอื่น 5% มี 3 ฤดูกาล (ฤดูร้อน ฤดูฝน และฤดูหนาว)

1.3 ลักษณะภูมิอากาศ

ลักษณะอากาศมีลักษณะร้อนชื้น อากาศเปลี่ยนแปลงไปตามฤดู ซึ่งมี 3 ฤดู ดังนี้

ฤดูร้อน เริ่มตั้งแต่กลางเดือนมีนาคมไปจนถึงกลางเดือนพฤษภาคม อากาศร้อนและแห้งแล้ง แต่บางครั้งอาจมีอากาศเย็น บางครั้งเกิดพายุฝนฟ้าคะนองและลมกรรโชกแรงหรืออาจมีลูกเห็บตกก่อให้เกิดความเสียหายแก่ประชาชนทุกปี เรียกว่า “พายุฤดูร้อน” อากาศร้อน จะมีอุณหภูมิระหว่าง 35 -39.9 องศาเซลเซียส ร้อนจัด มีอุณหภูมิประมาณ 40 องศาเซลเซียสขึ้นไป

ฤดูฝน เริ่มตั้งแต่กลางเดือนพฤษภาคม ฝนตกมากในช่วงเดือน พฤษภาคม – ตุลาคม แต่อาจเกิด “ฝนทิ้งช่วง” ซึ่งอาจนานประมาณ 1-2 สัปดาห์หรือบางปีอาจเกิดขึ้นรุนแรงและมีฝนน้อยยาวนานนับเดือน ในเดือนกรกฎาคม แต่ในเขตองค์การบริหารส่วนตำบลไม่เคยเกิดอุทกภัยรุนแรง มีฝนตกเฉลี่ยประมาณ 900 มิลลิเมตร

ฤดูหนาว เริ่มตั้งแต่กลางเดือนตุลาคมถึงกลางเดือนกุมภาพันธ์ ในช่วงกลางเดือนตุลาคมนานราว 2 สัปดาห์ เป็นช่วงเปลี่ยนฤดูจากฤดูฝนเป็นฤดูหนาว อากาศแปรปรวนไม่แน่นอน อาจเริ่มมีอากาศเย็นหรืออาจยังมีฝนฟ้าคะนอง อากาศหนาวอุณหภูมิต่ำสุด ประมาณ 10 องศาเซลเซียส

1.4 ลักษณะของดิน

ทรัพยากรดินภายในเขตตำบลดอยงามมีลักษณะเป็นดินร่วนปนทรายและเหนียวเหมาะสำหรับทำนาและการเกษตรประเภทสวน

1.5 ลักษณะของแหล่งน้ำ

ลักษณะของแหล่งน้ำ

มีแหล่งน้ำที่ใช้สำหรับ อุปโภค-บริโภค จำนวน 32 แห่ง แหล่งน้ำทั้ง 32 แห่งเคยเป็นแหล่งน้ำที่เกิดขึ้นตามธรรมชาติและองค์การบริหารส่วนตำบลได้ดำเนินการปรับปรุงก่อสร้างขึ้นใหม่เพื่อให้เพียงพอกับการอุปโภคและบริโภคของประชาชน ดังนี้

ลำห้วย	-	แห่ง	สระน้ำ	-	แห่ง
หนองน้ำ	1	แห่ง	บ่อน้ำตื้น	-	แห่ง
ลำคลอง	-	แห่ง	บ่อบาดาล	24	แห่ง
บึง	-	แห่ง	อ่างเก็บน้ำ	-	แห่ง
แม่น้ำ	2	แห่ง	ฝาย	5	แห่ง
อื่นๆ (ระบุ)	-	แห่ง	เหมือง	-	แห่ง

ทรัพยากรน้ำ

ตำบลดอยงามมีแม่น้ำสายใหญ่ จำนวน 2 สาย ได้แก่ น้ำแม่ฮ่างและน้ำแม่ฮ้าน เป็นแม่น้ำที่ไหลผ่านพื้นที่ตำบลดอยงาม ซึ่งชาวบ้านเรียกแหล่งน้ำว่าน้ำแม่ฮ่าง และน้ำแม่ฮ้าน ซึ่งเป็นแหล่งน้ำสำคัญของตำบลดอยงาม โดยเกษตรกรรมประมาณร้อยละ 50 อาศัยแหล่งน้ำจากแม่น้ำ 2 สายนี้ในการเพาะปลูก นอกจากนี้ตำบลดอยงามยังมีสถานีสูบน้ำด้วยพลังงานไฟฟ้า จำนวน 1 แห่ง

การพัฒนาแหล่งน้ำ

ตำบลดอยงามได้มีการพัฒนาแหล่งน้ำเพื่อนำมาใช้ประโยชน์ด้านอุปโภคและบริโภคเพื่อการเกษตร นอกจากนี้ยังช่วยบรรเทาอุทกภัยในช่วงฤดูฝนอีกด้วย มีหน่วยงานต่าง ๆ เข้าดำเนินงานหลายหน่วยงาน เช่น กรมชลประทาน กรมทรัพยากรน้ำ และกรมพัฒนาที่ดิน เป็นต้น

- การพัฒนาแหล่งน้ำผิวดิน มีกรมชลประทานเป็นหน่วยงานหลักที่ดำเนินการเรื่องนี้ โครงการชลประทานที่ก่อสร้างเสร็จแล้ว โดยมีโครงการทั้งขนาดใหญ่และขนาดเล็ก

- การพัฒนาแหล่งน้ำใต้ดิน และบ่อน้ำตื้น การพัฒนาน้ำใต้ดินขึ้นมาใช้มีการกระจายอยู่ทั่วไปส่วนใหญ่มีการนำขึ้นมาใช้เพื่อการอุปโภคและบริโภค คุณภาพน้ำที่สามารถสูบขึ้นมาใช้ น้ำบางแห่งอยู่ในเกณฑ์คุณภาพดี แต่บางแห่งคุณภาพไม่ดี เนื่องจากเกิดสนิมเหล็ก ต้องมีการกรองน้ำก่อนนำมาใช้น้ำที่ได้ ส่วนใหญ่จะไม่เพียงพอต่อการเกษตร โดยเฉพาะในช่วงฤดูแล้งเกิดการขาดแคลนน้ำ

แหล่งน้ำตามธรรมชาติและชลประทาน

- แหล่งน้ำธรรมชาติ

ตำบลดอยงามมีแหล่งน้ำธรรมชาติที่สำคัญคือน้ำแม่ฮ่างและน้ำแม่ฮ้าน นอกจากนี้ยังมีลำเหมืองสายต่าง ๆ อีกมาก และยังมีอ่างน้ำขนาดใหญ่ คือหนองควายหลวง ซึ่งสามารถเก็บน้ำได้ในปริมาณมาก ส่วนแหล่งน้ำใต้ดินของตำบลดอยงามมีลักษณะน้ำใต้ดิน ที่พบในบริเวณทั่วไป

- แหล่งน้ำชลประทาน (โครงการชลประทาน)

แหล่งน้ำชลประทานที่มีอยู่ในตำบล ประกอบด้วย แหล่งน้ำตามโครงการชลประทานขนาดกลาง โครงการชลประทานขนาดเล็ก สถานีสูบน้ำด้วยพลังงานไฟฟ้า โครงการขุดหนองน้ำและคลองธรรมชาติที่สร้างแล้วเสร็จถึงปัจจุบัน

2. ด้านการเมือง/การปกครอง

2.1 เขตการปกครอง

4

ตำบลดอยงาม เป็นเขตพื้นที่ องค์การบริหารส่วนตำบลดอยงาม ทั้งตำบล โดยมีทั้งหมด 14 หมู่บ้าน ประกอบด้วย 14 หมู่บ้าน ดังนี้

หมู่ที่ 1 บ้านสันทราย	หมู่ที่ 2 บ้านจำคาวตอง	หมู่ที่ 3 บ้านสันผักเหือด
หมู่ที่ 4 บ้านสันหนองควาย	หมู่ที่ 5 บ้านท่าดอกแก้ว	หมู่ที่ 6 บ้านสันมะกอก
หมู่ที่ 7 บ้านสันช้างตาย	หมู่ที่ 8 บ้านหนองหมด	หมู่ที่ 9 บ้านสันกำแพง
หมู่ที่ 10 บ้านสันธาตุ	หมู่ที่ 11 บ้านสันโค้ง	หมู่ที่ 12 บ้านป่าดิ่ง
หมู่ที่ 13 บ้านแม่หนาด	หมู่ที่ 14 บ้านสารภี	

สำนักงานองค์การบริหารส่วนตำบลดอยงาม

(ปัจจุบันเป็นองค์การบริหารส่วนตำบลขนาดกลาง ณ วันที่ 2 กรกฎาคม พ.ศ.2550)

ตั้งอยู่ที่ หมู่ที่ 4 ตำบลดอยงาม อำเภอพาน จังหวัดเชียงราย

- โทรศัพท์ /โทรสาร 0-5318-5629

อาณาเขตขององค์การบริหารส่วนตำบลดอยงาม

ทิศเหนือ ติดกับ ตำบลสันมะเค็ดและสันตีสูขุ ทิศใต้ ติดกับ ตำบลห้วยม
ทิศตะวันออก ติดกับ ตำบลเวียงห้า ทิศตะวันตก ติดกับ ตำบลห้วยม /สันตีสูขุ

ระยะห่างจากตัวจังหวัดเชียงรายประมาณ 46 กิโลเมตร (วัดจากศาลากลางจังหวัด เชียงรายถึงที่อำเภอกพาน) ระยะห่างจากตัวอำเภอกพานถึงตำบลดอยงาม ประมาณ 11 กิโลเมตร (วัดจาก ที่ว่าการอำเภอกพานถึงที่ทำการองค์การบริหารส่วนตำบลดอยงาม)

2.2 การเลือกตั้ง

องค์การบริหารส่วนตำบลดอยงามได้แบ่งเขตการเลือกตั้งนายกองค์การบริหารส่วนตำบลดอยงาม เป็น 1 เขตเลือกตั้ง สมาชิกสภาองค์การบริหารส่วนตำบลดอยงาม จำนวน 14 เขตเลือกตั้ง ตามจำนวน หมู่บ้าน

3. ประชากร

3.1 ข้อมูลเกี่ยวกับจำนวนประชากร

ข้อมูลประชากร ตำบลดอยงาม ปี 2564

หมู่ที่	ชื่อหมู่บ้าน	พื้นที่(ตร.กม.)	จำนวนครัวเรือน	ชาย	หญิง	รวม
1	บ้านสันทราย	2.141	173	194	212	406
2	บ้านจำคาวตอง	1.816	156	227	245	472
3	บ้านสันผักเหือด	3.241	227	241	269	510
4	บ้านสันหนองควาย	1.766	212	240	250	490
5	บ้านท่าดอกแก้ว	2.482	202	273	299	572
6	บ้านสันมะกอก	3.108	248	285	271	556
7	บ้านสันช้างตาย	2.708	258	260	285	545
8	บ้านหนองหมด	2.150	129	173	178	351
9	บ้านสันกำแพง	1.666	243	261	307	568
10	บ้านสันธาตุ	2.041	139	194	207	401
11	บ้านสันโค้ง	1.424	160	215	206	421
12	บ้านป่าดิ่ง	2.383	110	131	147	278
13	บ้านแม่หนาด	2.008	104	135	126	261
14	บ้านสารภี	4.066	95	115	121	236
	รวม	33	2,456	2,944	3,123	6,067

ข้อมูล ณ เดือน วันที่ 4 มิถุนายน 2564 แหล่งที่มาข้อมูล สำนักบริหารการทะเบียน กรมการปกครอง

3.2 ช่วงอายุ และจำนวน ประชากร

ตารางแสดงข้อมูลประชากรผู้มารับบริการในโรงพยาบาลส่งเสริมสุขภาพตำบลดอยงาม

5

กลุ่มอายุ	ชาย	หญิง	รวม
00-04	73	75	148
05-09	93	88	181
10-14	124	125	249
15-19	129	111	240
20-24	109	89	198
25-29	73	61	134
30-34	67	59	126
35-39	96	82	178
40-44	132	137	269
45-49	170	174	344
50-54	234	235	469
55-59	246	274	520
60-64	199	239	438
65-69	180	204	384
70-74	91	87	178
75-79	56	65	121
80+	94	103	197
รวม	2,944	3,123	6,067

ข้อมูล ณ เดือน พฤษภาคม 2564

แหล่งที่มาข้อมูล โรงพยาบาลส่งเสริมสุขภาพตำบลดอยงาม

4.สภาพสังคม

4.1 การศึกษา

6

ตำบลดอยงาม มีสถานศึกษา ทั้งหมด จำนวน 4 แห่ง โดยมีสถานศึกษาที่รับโอนจากกระทรวงศึกษาธิการ 1 แห่ง คือ โรงเรียนองค์การบริหารส่วนตำบลดอยงาม (สันช้างตาย) เมื่อวันที่ 3 เมษายน 2552 และมีศูนย์พัฒนาเด็กเล็กที่สังกัดองค์การบริหารส่วนตำบลดอยงาม โดยมีจำนวนดังนี้

ชื่อสถานศึกษา/ ระดับชั้น	โรงเรียน อบต.ดอยงาม (สันช้างตาย)	โรงเรียนบ้าน ลิบสอง	โรงเรียน สันหนองควาย	โรงเรียน ดอยงามวิทยาคม	รวม
อนุบาล 1	-	3	4	-	7
อนุบาล 2	16	9	-	-	25
อนุบาล 3	16	2	3	-	23
ป.1	25	7	1	-	36
ป.2	16	3	5	-	26
ป.3	18	1	2	-	21
ป.4	19	4	2	-	25
ป.5	14	5	7	-	29
ป.6	17	4	3	-	27
ม.1	-	-	2	11	13
ม.2	-	-	9	15	24
ม.3	-	-	8	25	33
ม.4	-	-	-	11	11
ม.5	-	-	-	14	14
ม.6	-	-	-	19	19
รวมทั้งสิ้น	141	38	46	95	332

ข้อมูล ณ วันที่ 7 มิถุนายน พ.ศ.2564

แหล่งที่มาข้อมูล กองการศึกษา ศาสนา และวัฒนธรรม องค์การบริหารส่วนตำบลดอยงาม

จำนวนเด็กเล็กศูนย์พัฒนาเด็กเล็กตำบลดอยงาม อำเภอพาน จังหวัดเชียงราย

ช่วงอายุ (ปี/เดือน)	ชาย	หญิง	รวม
2 - 2.5	15	4	19
2.6 - 2.11	6	9	15
3 ปีขึ้นไป	14	16	30
รวม	35	29	64

ข้อมูล ณ วันที่ 7 มิถุนายน พ.ศ.2564

แหล่งที่มาข้อมูล กองการศึกษา ศาสนา และวัฒนธรรม องค์การบริหารส่วนตำบลดอยงาม

4.2 สาธารณสุข

ประชากรส่วนมากมีสุขภาพที่ดี มีการคัดกรองสุขภาพให้กับประชาชนกลุ่มเสี่ยง โรคที่มักเกิดแก่ประชากรในชุมชน ได้แก่ โรคความดัน เบาหวาน โรคเอดส์ โรคไข้เลือดออก มือ-ปาก-เท้าในเด็ก และโรคอื่น ๆ อีกมาก มีสถิติเข้ารับการรักษาพยาบาล ปัญหาคือประชาชนบางรายไม่ยอมไปคัดกรองหรือตรวจสุขภาพประจำปี การแก้ไขปัญหาคือ องค์การบริหารส่วนตำบลและหน่วยงานสาธารณสุข โรงพยาบาล ได้จัดกิจกรรมร่วมมือกันรณรงค์ให้ชุมชนเห็นความสำคัญในเรื่องนี้ซึ่งก็ได้ผลในระดับหนึ่ง ประชาชนให้ความร่วมมือเป็นอย่างดี โดยมีการดำเนินการอย่างต่อเนื่องเป็นประจำทุกปี

(1) หน่วยงานด้านสาธารณสุข

ตำบลดอยงาม มีโรงพยาบาลส่งเสริมสุขภาพชุมชนตำบลดอยงาม 1 แห่ง ซึ่งเป็นโรงพยาบาลในเขตพื้นที่ สังกัดกระทรวงสาธารณสุข มีเจ้าหน้าที่ประจำโรงพยาบาลส่งเสริมสุขภาพ จำนวน 8 ท่าน และมีอาสาสมัครสาธารณสุขทุกหมู่บ้าน มีศูนย์สาธารณสุขมูลฐาน 14 แห่ง

(2) สถานการณ์/ปัญหาสุขภาพ (ตำบลดอยงาม)

ลำดับที่	โรคที่ต้องเฝ้าระวังในพื้นที่	ผู้ป่วย (ราย)		
		ปี 2562	ปี 2563	ปี 2564
1	โรคความดันโลหิต	445	658	755
2	โรคเบาหวาน	119	221	374
	รวม	564	879	1,129

แหล่งที่มาข้อมูล โรงพยาบาลส่งเสริมสุขภาพตำบลดอยงาม

4.3 อาชญากรรม

องค์การบริหารส่วนตำบลไม่มีเหตุอาชญากรรมเกิดขึ้น จากการสำรวจข้อมูลพื้นฐานพบว่าส่วนมากครัวเรือนมีการป้องกันอุบัติเหตุอย่างถูกวิธี มีความปลอดภัยในชีวิตและทรัพย์สิน ปัญหา วิธีการแก้ปัญหาขององค์การบริหารส่วนตำบลที่สามารถดำเนินการได้ตามอำนาจหน้าที่และงบประมาณที่มีอยู่อย่างจำกัด ตำบลดอยงาม ได้มีตุ้มยามตำบล 1 แห่งสายตรวจอาสา ตำบลดอยงาม จำนวน 14 หมู่บ้าน มีสมาชิก อปพร. รวมทั้งได้ตั้งจุดตรวจ จุดสกัด จุดบริการ ในช่วงเทศกาลที่มีวันหยุดหลายวันเพื่ออำนวยความสะดวกให้กับประชาชน ช่วงเทศกาลปีใหม่ และสงกรานต์ได้มีการประชาสัมพันธ์การขับซึรด การดื่มเครื่องดื่มแอลกอฮอล์มาแล้วขับ เพื่อลดปัญหาการเกิดอุบัติเหตุ ตลอดจนการติดตั้งกระจกโค้งบริเวณทางโค้งอันตรายเพื่อเป็นการลดอุบัติเหตุที่อาจจะเกิดขึ้น การติดตั้งสัญญาณไฟกระพริบตามทางร่วมทางแยก ปัญหาที่พบในช่วงปีที่ผ่านมา คือมีเหตุลักขโมยในพื้นที่บางส่วน จึงมีการติดตั้งกล้องวงจรปิด นอกจากนี้มีการเฝ้าระวังเหตุสาธารณภัยต่าง ๆ ที่อาจเกิดขึ้นในพื้นที่ตำบลดอยงามอย่างต่อเนื่อง ซึ่งเป็นเรื่องที่ทางองค์การบริหารส่วนตำบลจะต้องหาวิธีป้องกันและแก้ไขปัญหาให้กับประชาชนต่อไปตามอำนาจหน้าที่ที่สามารถดำเนินการได้

4.4 ยาเสพติด

ปัญหาด้านสารเสพติด องค์การบริหารส่วนตำบลดอยงาม ได้ร่วมกับ กองทุนแม่ของแผ่นดินบ้านจำคาวตอง และทางฝ่ายปกครองตำบลดอยงาม ที่มีกลุ่ม อาสาสมัคร 25 ตาสับปะรด ในการเฝ้าระวังปัญหาเสพติดในพื้นที่ตำบลดอยงามอย่างต่อเนื่อง ได้รับความร่วมมือกับทางผู้นำ ประชาชน หน่วยงานขององค์การบริหารส่วนตำบลที่ช่วยสอดส่องดูแลอยู่เป็นประจำ การแก้ไขปัญหาขององค์การบริหารส่วนตำบลสามารถทำได้เฉพาะตามอำนาจหน้าที่เท่านั้น เช่น การรณรงค์ การประชาสัมพันธ์ การแจ้งเบาะแส การฝึกอบรมให้ความรู้ รวมทั้งตำบลดอยงาม มีสภาเด็ก และเยาวชนที่เป็นส่วนที่ให้แก่เด็กและเยาวชน ได้รวมกลุ่มพบปะ แลกเปลี่ยนความคิดเห็น และมีกลุ่ม เยาวชน ทู ปี นัมเบอร์วัน ตำบลดอยงาม ที่ให้เด็กและเยาวชน ได้มีความกล้าแสดงออก และมีกิจกรรมต่าง ๆ ให้ทำ ซึ่งเป็นส่วนหนึ่งของการป้องกันปัญหาเสพติดในกลุ่มเยาวชนอีกทางหนึ่ง

4.5 การสังคมสงเคราะห์

องค์การบริหารส่วนตำบลได้ดำเนินการด้านสังคมสงเคราะห์ ดังนี้

8

1. ดำเนินการจ่ายเบี้ยยังชีพให้กับผู้สูงอายุ ผู้พิการ และผู้ป่วยเอดส์
2. รับลงทะเบียนและประสานโครงการเงินอุดหนุนเพื่อการเลี้ยงดูเด็กแรกเกิด
3. ประสานการทำบัตรผู้พิการ
4. ศูนย์พัฒนาครอบครัวตำบลดอยงาม
5. 1300 ศูนย์ประชาบดี(บ้านพักเด็กและครอบครัว)
6. 1131 ศูนย์เครือข่ายเพื่อแก้ไขปัญหาและส่งเสริมการมีส่วนร่วมในการพัฒนาท้องถิ่นของ

องค์การบริหารส่วนจังหวัดเชียงราย

7. ศูนย์ดำรงธรรมตำบลดอยงาม
8. ศูนย์ข้อมูลข่าวสารตำบลดอยงาม
9. ศูนย์ยุติธรรมตำบลดอยงาม

5. ระบบบริการพื้นฐาน

ในเขตองค์การบริหารส่วนตำบลมีระบบบริการพื้นฐาน ดังนี้

5.1 การคมนาคมขนส่ง

ปัจจุบันองค์การบริหารส่วนตำบลมีเส้นทางคมนาคม ดังนี้

(1) การคมนาคม การจราจร

เส้นทางคมนาคมที่ใช้ติดต่อในเขตองค์การบริหารส่วนตำบลและพื้นที่ใกล้เคียงมีดังนี้

1.1) ทางหลวงแผ่นดิน

- หมายเลข 1126 สายอำเภอพาน –อำเภอป่าแดด

1.2) สะพาน จำนวน 6 สะพาน

1.3) ทางหลวงชนบท ที่ 15 หมายเลข ชร 1030

1.4) ถนนรับลงทะเบียนทางหลวงท้องถิ่น 148 สาย

ถนนคอนกรีต	28	สาย	ระยะทาง	26.981 กม.
ลายาง แอสฟัลติก	6	สาย	ระยะทาง	13.584 กม.
ลาดยาง พาราแอสฟัลติก	1	สาย	ระยะทาง	398 ม.
ลูกรัง	91	สาย	ระยะทาง	14.284 กม.

1.5) ถนนอยู่ระหว่างลงทะเบียนทางหลวงท้องถิ่น 55 สาย

ถนนคอนกรีต	18	สาย	ระยะทาง	4.373 กม.
ลูกรัง	27	สาย	ระยะทาง	2.584 กม.

5.2 การไฟฟ้า

การขยายเขตไฟฟ้า ปัจจุบันมีไฟฟ้าใช้ทุกครัวเรือน คิดเป็น 100 เปอร์เซ็นต์ ปัญหาคือ ไฟฟ้าส่องสว่างทางหรือที่สาธารณะยังไม่สามารถดำเนินการครอบคลุมพื้นที่ได้ทั้งหมด เนื่องจากพื้นที่ที่มีความต้องการให้ติดตั้งไฟฟ้าส่องสว่างนั้นยังไม่เป็นที่สาธารณะ องค์การบริหารส่วนตำบลจึงไม่สามารถดำเนินการได้ เช่นเดียวกับถนน การแก้ปัญหาคือ ประสานความร่วมมือกันหลายๆ ฝ่าย เพื่อที่จะทำความเข้าใจกับประชาชนในพื้นที่ และวิธีการที่จะดำเนินการแก้ไขอย่างไร ทั้งนี้ องค์การบริหารส่วนตำบลก็ได้ตั้งงบประมาณในส่วนนี้ไว้แล้ว และได้แจ้งประชาสัมพันธ์ให้ประชาชนได้รับทราบถึงเหตุผลเพื่อที่จะได้ช่วยกันแก้ไขปัญหาให้กับชุมชน ปัจจุบันในเขตองค์การบริหารส่วนตำบลมีไฟฟ้าใช้ ดังนี้

(1) จำนวนครัวเรือนที่ใช้ไฟฟ้า 2,456 หลังคาเรือน

(2) ไฟฟ้าสาธารณะ จำนวน 503 จุด ครอบคลุมถนนทุกสายในเขตองค์การบริหารส่วนตำบล

5.3 การประปา

หมู่บ้านมีการใช้น้ำจากระบบประปาหมู่บ้านที่ ทางองค์การบริหารส่วนตำบลดอยงาม ได้สร้าง ขึ้น โดยให้ทางคณะกรรมการบริหารกิจการประปาประจำหมู่บ้าน เป็นผู้ดูแลและบริหารจัดการ ปัจจุบันพบว่า ประปาบางตัว มีอายุการใช้งานมาหลายปี การทำงานของระบบอาจมีความชำรุด บกพร่อง ซึ่งจะมีการ ซ่อมแซม และบำรุงรักษา ทำให้มีค่าใช้จ่ายในเรื่องของการซ่อมแซม รวมถึงค่าไฟฟ้าที่สูงขึ้น ซึ่งทาง องค์การ บริหารส่วนตำบลดอยงาม มีแผนงานที่จะปรับปรุงระบบประปาหมู่บ้าน ให้ดีขึ้น ต่อไป ปัจจุบันประชาชนมี ประปาใช้ ดังนี้

- (1) จำนวนครัวเรือนที่ใช้น้ำประปา 2,456 หลังคาเรือน
- (2) กิจการประปา ของหมู่บ้านจำนวน 14 หมู่บ้าน
- (3) ปริมาณการใช้น้ำประปาเฉลี่ย 200 ลิตร ต่อวัน ต่อคน
- (4) แหล่งน้ำดิบที่ใช้ผลิตน้ำประปาได้จากแหล่งน้ำใต้ดิน

5.4 โทรศัพท์

ปัจจุบัน ประชากรในเขตพื้นที่ตำบลดอยงาม ใช้โทรศัพท์ส่วนบุคคล ประมาณ ร้อยละ 99 ของจำนวนประชากรทั้งตำบล เนื่องจากมีความสะดวก ในการใช้และสามารถเข้าถึง เทคโนโลยี ข้อมูลข่าวสาร ต่าง ๆ ได้ง่ายขึ้น ในส่วนของโทรศัพท์ บ้าน ยังคงมีการใช้อยู่ แต่ไม่มาก แต่จะมีในเรื่องการ อินเทอร์เน็ตบ้าน ที่มีตามสถานที่ของส่วนราชการ ร้านค้าเอกชน บ้านเรือน เป็นต้น

5.5 ไปรษณีย์หรือการสื่อสารหรือการขนส่ง และวัสดุ ครุภัณฑ์

- (1) มีไปรษณีย์ จำนวน 1 แห่ง ให้บริการ เวลา 08.00 - 16.00 น. ในวันจันทร์ - เสาร์ (วันเสาร์ครึ่งวัน) หยุดวันอาทิตย์

6. ระบบเศรษฐกิจ

6.1 การเกษตร

ประชากรในเขตองค์การบริหารส่วนตำบล ประกอบอาชีพเกษตรกรรมเป็นอาชีพหลัก และรองลงมาประกอบอาชีพเลี้ยงสัตว์ อาชีพรับจ้าง อาชีพค้าขาย ฯลฯ ผลผลิตทางการเกษตรที่สำคัญ ได้แก่ ข้าว พริก ลำไย

6.2 การประมง

ในเขตองค์การบริหารส่วนตำบล มีการเลี้ยงปลา เช่น ปลานิล ปลาดุก ปลาบึก โดยการ กำกับดูแลโดยสำนักประมงอำเภอพาน

6.3 การปศุสัตว์

เป็นการประกอบการในลักษณะเลี้ยงในครัวเรือนเป็นอาชีพหลักและอาชีพเสริม เช่น การเลี้ยง ไก่ เป็ด โค สุกร กระบือ โดยการกำกับดูแลโดยสำนักงานปศุสัตว์อำเภอพาน

6.4 การบริการ

โรงแรม/รีสอร์ท	2	แห่ง
ร้านอาหาร/ร้านขายอาหาร	22	แห่ง
อู่ซ่อมรถ/ประดับยนต์	12	แห่ง
ร้านเสริมสวย/ร้านตัดผม	11	แห่ง
ร้านซ่อมอิเล็กทรอนิกส์	3	แห่ง
นวดแผนไทย	5	แห่ง
ร้านล้างรถ	2	แห่ง
ร้านเกมส์	4	แห่ง

6.5 การท่องเที่ยว

องค์การบริหารส่วนตำบลได้จัดสถานที่บริเวณหนองควายหลวง หรือบริเวณที่ตั้ง สำนักงาน 10 องค์การบริหารส่วนตำบลดอยงาม เป็นแหล่งท่องเที่ยว ตามธรรมชาติเชิง เกษตร ตามแนวทางปรัชญาของ เศรษฐกิจพอเพียง ซึ่งในปี 2564 ที่ผ่านมา มีผู้สนใจเข้ามาเที่ยว เป็นจำนวนมาก

6.6 อุตสาหกรรม

โรงสีข้าวขนาดเล็ก	จำนวน 9	แห่ง
โรงทำอิฐบล็อก	จำนวน 1	แห่ง
โรงไม้ปูน	จำนวน 1	แห่ง

6.7 การพาณิชย์และกลุ่มอาชีพ

การพาณิชย์

ธนาคาร	1	แห่ง	สถานีบริการน้ำมัน	5	แห่ง
ตลาดสด	4	แห่ง	โรงฆ่าสัตว์	1	แห่ง
ร้านค้าต่างๆ	59	แห่ง			
กิจการรับซื้อผลผลิตทางการเกษตร	จำนวน	2	แห่ง		

กลุ่มอาชีพ

มีกลุ่มอาชีพ จำนวน 9 กลุ่ม

1. กลุ่มลูกประคบสมุนไพร ม.11
2. กลุ่มวิสาหกิจชุมชนตอแงการสุรา ม.8
3. กลุ่มพรหมเช็ดเท้า ม.11,ม.5
4. กลุ่มอาชีพพัฒนาหัตถกรรมผ้าไทย ม.11
5. กลุ่มเย็บผ้าสามัคคี ม.4
6. กลุ่มเย็บผ้าต่าง ๆ และพรหมเช็ดเท้า ม.5
7. กลุ่มกะลามะพร้าว ม.10
8. กลุ่มอาชีพ สันฝักเห็ดดพโซค ม. 3
9. กลุ่มปุ๋ยหมักชีวภาพ ม. 13

แหล่งที่มาของข้อมูล สำนักงานพัฒนาชุมชนอำเภอพาน จังหวัดเชียงราย

กลุ่มวิสาหกิจชุมชน

- 1.กลุ่มวิสาหกิจชุมชนเกษตรอินทรีย์และคุณภาพปลอดภัยตำบลดอยงาม
- 2.กลุ่มวิสาหกิจกลุ่มนางข้าว ตำบลดอยงาม
- 3.กลุ่มวิสาหกิจชุมชนตำบลดอยงามเพื่อการเกษตรและสหกรณ์
- 4.กลุ่มวิสาหกิจชุมชนการออมทรัพย์บ้านป่าตึงดอยงาม
- 5.กลุ่มวิสาหกิจชุมชนการออมทรัพย์บ้านจำคาวตองดอยงาม
- 6.กลุ่มวิสาหกิจชุมชนการออมทรัพย์บ้านแม่หนาด
- 7.กลุ่มวิสาหกิจชุมชนเกษตรกรออมทรัพย์บ้านสันฝักเห็ด
- 8.กลุ่มวิสาหกิจชุมชนต้นอ่อนธัญพืชวันใหม่
- 9.กลุ่มวิสาหกิจชุมชนกลุ่มออมทรัพย์เกษตรบ้านสันช้างตาย
- 10.กลุ่มวิสาหกิจชุมชนกลุ่มเย็บผ้าอุตสาหกรรมบ้านสารภี หมู่ที่ 14
- 11.กลุ่มวิสาหกิจชุมชนกลุ่มเย็บผ้าอเนกประสงค์บ้านสันกำแพง
- 12.กลุ่มวิสาหกิจชุมชนกลุ่มผู้เลี้ยงปลานิล หมู่ที่ 5 บ้านท่าดอกแก้ว
- 13.กลุ่มวิสาหกิจชุมชนกลุ่มผู้เพาะเห็ดบ้านสันมะกอก
- 14.กลุ่มวิสาหกิจชุมชนกลุ่มเย็บผ้าอเนกประสงค์จากเศษผ้า
- 15.กลุ่มวิสาหกิจชุมชนกลุ่มเกษตรกรผู้เลี้ยงโคเนื้อโดยการผสมเทียม หมู่ที่ 11
- 16.กลุ่มวิสาหกิจชุมชนกลุ่มเกษตรกรผลิตพืชผลการเกษตรบ้านหนองหมด
- 17.กลุ่มวิสาหกิจชุมชนโคเนื้อปกครองดอยงาม
- 18.กลุ่มวิสาหกิจชุมชนกลุ่มผู้เลี้ยงกระบือตำบลดอยงาม

- 19.กลุ่มวิสาหกิจชุมชนกลุ่มเกษตรกรรมวิชุมชนบ้านสารภี
 - 20.กลุ่มวิสาหกิจชุมชนกลุ่มเลี้ยงโคเนื้อบ้านสันกำแพง
 - 21.วิสาหกิจชุมชนศูนย์ผลิตพันธุ์ข้าวบ้านสันผักเหือด
 - 22.วิสาหกิจชุมชนสุพรรณิการสุรา
 - 23.วิสาหกิจชุมชนตองแก้วการสุรา
 - 24.วิสาหกิจชุมชนเพ็ญศรีสุรากลั่น
 - 25.วิสาหกิจชุมชนกลุ่มเย็บผ้าสามัคคี หมู่ที่ 4
 - 26.วิสาหกิจชุมชนกลุ่มพัฒนาการเลี้ยงโคเนื้อโดยวิธีผสมเทียมตำบลดอยงาม
 - 27.วิสาหกิจชุมชนกลุ่มทำพรมเช็ดเท้า หมู่ที่ 11 บ้านสันโค้ง
 - 28.วิสาหกิจชุมชนการออมทรัพย์บ้านแม่หนาด
 - 29.วิสาหกิจชุมชนกลุ่มออมทรัพย์เกษตรบ้านสันช้างตาย
- แหล่งที่มาของข้อมูล สำนักงานเกษตรอำเภอพาน จังหวัดเชียงราย

6.8 แรงงาน

ประชากรที่มีอายุ 15 - 60 ปี อยู่ในกำลังแรงงาน ค่าแรงในพื้นที่ต่ำกว่าระดับจังหวัด โดยเฉพาะแรงงานด้านการเกษตร ประชากรอายุระหว่าง 25 -50 ปี บางส่วน ไปรับจ้างทำงานนอกพื้นที่ รวมทั้งแรงงานที่ไปทำงานต่างประเทศ ปัญหาที่พบคือ ประชากรต้องไปทำงานนอกพื้นที่ในเมืองที่มีโรงงาน อุตสาหกรรม บริษัท ห้างร้านใหญ่ๆ เพราะในพื้นที่ไม่มีโรงงานอุตสาหกรรมที่มีการจ้างแรงงานเยอะ เพราะพื้นที่ส่วนมากเป็นที่อยู่อาศัย

7. ศาสนา ประเพณี วัฒนธรรม

7.1 การนับถือศาสนา

ตำบลดอยงาม จำนวน 14 หมู่บ้าน มีประชากรนับถือศาสนาพุทธ ทั้งตำบล ซึ่งตำบลดอยงาม มีวัดทั้งหมด 11 วัด 1 สำนักสงฆ์

7.2 ประเพณีและงานประจำปี

ตำบลดอยงาม ประชากรส่วนใหญ่ อพยพย้ายถิ่นฐานมาจาก จังหวัดลำพูน เชียงใหม่ และนับถือศาสนาพุทธ ประเพณี วัฒนธรรม ต่าง ๆ ที่สืบทอดกันมา จะมีเป็นประจำทุกปี และมีตลอดทั้งปี ตามช่วงเวลาที่สำคัญ ดังนี้

- | | | |
|--|-------------|--------------------------|
| - ประเพณีสลากภัต | ประมาณเดือน | ตุลาคม |
| - งานกฐินตำบล | ประมาณเดือน | พฤศจิกายน |
| - ประเพณีลอยกระทง | ประมาณเดือน | พฤศจิกายน |
| - ประเพณีสืบสานวัฒนธรรมท้องถิ่นตำบลดอยงาม | ประมาณเดือน | ธันวาคม มกราคม |
| - ประเพณีสงฆ์น้ำพระธาตุ หมู่ที่ 12 | ประมาณเดือน | มกราคม |
| - ประเพณีสงฆ์น้ำพระธาตุ หมู่ที่ 10 | ประมาณเดือน | กุมภาพันธ์ |
| - ประเพณีสงฆ์น้ำพระธาตุแก้วทันใจ หมู่ที่ 7 | ประมาณเดือน | มีนาคม |
| - ประเพณีบรรพชา/อุปสมบทภาคฤดูร้อน | ประมาณเดือน | เมษายน |
| - ประเพณีมหาสงกรานต์และวันผู้สูงอายุ | ประมาณเดือน | เมษายน |
| - ประเพณีสงฆ์น้ำพระธาตุ หมู่ที่ 1 | ประมาณเดือน | พฤษภาคม |
| - ประเพณีสงฆ์น้ำพระธาตุ หมู่ที่ 2 | ประมาณเดือน | พฤษภาคม |
| - ประเพณีสงฆ์น้ำพระธาตุ หมู่ที่ 4 | ประมาณเดือน | พฤษภาคม |
| - ประเพณีสงฆ์น้ำพระธาตุ หมู่ที่ 8 | ประมาณเดือน | กรกฎาคม |
| - ประเพณีวันเข้าพรรษา ออกพรรษา | ประมาณเดือน | กรกฎาคม ตุลาคม พฤศจิกายน |
| - ประเพณีอนุรักษ์ศิลปวัฒนธรรมท้องถิ่น | ประมาณเดือน | มกราคม - ธันวาคม |

7.3 ภูมิปัญญาท้องถิ่น ภาษาถิ่น

- ภูมิปัญญาท้องถิ่น

12

ประชากรในตำบลดอยงาม มีผู้ที่มีความรู้ ความสามารถจำนวนมาก ทั้งในเรื่องของภูมิปัญญาที่มีการสืบทอด ต่อ ๆ กันมา ซึ่งปัจจุบัน มี ดังนี้ การแกะสลักไม้ การสานก๋วย ปั่นเครื่องปั้นดินเผา สานยอ กระบวย จากกะลามะพร้าว ลูกประคบสมุนไพร ยาสมุนไพรพื้นบ้าน งานบายศรี เป็นต้น

- ภาษาถิ่น

ประชากรตำบลดอยงาม ส่วนมากย้ายถิ่นฐานมาจาก จังหวัดลำพูน และเชียงใหม่ สำเนียงการพูดจะเป็น ภาษายอง และภาษาเหนือจะมีสำเนียงทางเชียงใหม่

7.4 สินค้าพื้นเมือง และของที่ระลึก

สินค้าในพื้นที่ตำบลดอยงาม ที่สามารถเป็นของที่ระลึกได้ เกิดจากภูมิปัญญาท้องถิ่นเอง เช่น ผลิตภัณฑ์จากกะลามะพร้าว ข้าวที่ปลูกเอง เครื่องปั้นดินเผา เป็นต้น

8. ทรัพยากรธรรมชาติ

8.1 น้ำ

ตำบลดอยงาม ถือได้ว่าเป็นพื้นที่ที่มีน้ำใช้อย่างทั่วถึง ตลอดทั้งปี (ในสถานการณ์ที่ เป็นไปตามฤดูกาล) ซึ่งตำบลดอยงาม มี แม่น้ำธรรมชาติสายใหญ่ 2 สาย มีแหล่งน้ำขนาดใหญ่ หนองควายหลวง 1 แห่ง ที่สามารถจุน้ำได้ ใน ปริมาณ ๒๓๕,๔๕๔ ลูกบาศก์เมตร สำหรับภาคการเกษตร และในส่วนของ การอุปโภค บริโภค มีแหล่งน้ำใต้ดินที่มีเพียงพอสำหรับการนำมาใช้ในระบบประปาหมู่บ้าน

1. หนอง

1.1 หนอง..... ตั้งอยู่ที่ หมู่ที่ เนื้อที่ประมาณ ตร.ม. ประชาชนใช้ประโยชน์ในการเกษตรกรรม

1.2 หนอง..... ตั้งอยู่ที่ หมู่ที่ เนื้อที่ประมาณ ตร.ม. ประชาชนใช้ประโยชน์ในการเกษตรกรรม

2. คลอง ลำธาร ห้วย จำนวน แห่ง ได้แก่

2.1 คลอง..... ยาวประมาณ.....

2.2 คลอง..... ยาวประมาณ.....

8.2 ป่าไม้ พื้นที่ตำบลดอยงาม ไม่มีป่าไม้ มีเพียงพื้นที่ ว่างเปล่าที่มีการปลูกต้นไม้ หรือที่สาธารณะประจำหมู่บ้านที่มีการส่งเสริมให้มีการปลูกต้นไม้

8.3 ทรัพยากรธรรมชาติอื่น ๆ ที่สำคัญขององค์กรปกครองส่วนท้องถิ่น

ดิน ซึ่งเป็นทรัพยากรที่สำคัญของ เกษตรกรอย่างมาก เมื่อดินเสื่อมคุณภาพ ผลผลิตที่ได้ ไม่ดี และไม่มีคุณภาพ จึงควรมีการรักษาคุณภาพของดิน อยู่ตลอดเวลา

ต้นไม้ ตำบลดอยงาม มีต้นไม้ ที่เป็นพืชพื้นบ้าน อยู่จำนวนมาก ซึ่งเป็นต้นไม้ที่ให้ประโยชน์หลายอย่างควรมีการอนุรักษ์ และ ขยายพันธุ์ เพื่อไม่ให้สูญหายไป

ส่วนที่ 2

ยุทธศาสตร์การพัฒนากองคกรปกครองส่วนท้องถิ่น

ยุทธศาสตร์องค์กรปกครองส่วนท้องถิ่น

๑. ความสัมพันธ์ระหว่างแผนพัฒนาระดับมหภาค

ในการกระจายอำนาจการบริหารของรัฐไปสู่องค์กรปกครองส่วนท้องถิ่นดังกล่าว ตามพระราชบัญญัติกำหนดแผนและขั้นตอนการกระจายอำนาจ พ.ศ. ๒๕๔๒ แก้ไขเพิ่มเติม (ฉบับที่ ๒) พ.ศ. ๒๕๔๙ ได้กำหนดรายละเอียดเกี่ยวกับขั้นตอนและกระบวนการในการถ่ายโอนภารกิจ งบประมาณ และอัตรากำลังของราชการส่วนกลางและราชการส่วนภูมิภาคไปให้แก่องค์กรปกครองส่วนท้องถิ่น โดยมีกำหนดระยะเวลาและเงื่อนไขที่ระบุไว้อย่างชัดเจนว่า ในอนาคตอันใกล้นี้้องค์กรปกครองส่วนท้องถิ่น จะได้รับการจัดสรรงบประมาณในสัดส่วนที่สูงขึ้น มีอัตรากำลังมากขึ้น รวมทั้งมีภารกิจและหน้าที่ความรับผิดชอบที่เพิ่มขึ้นตามกันไปด้วย

จากผลการเปลี่ยนแปลงดังกล่าว จึงมีความจำเป็นอย่างยิ่งที่องค์กรปกครองส่วนท้องถิ่นทุกแห่ง จะต้องมีการเตรียมการเพื่อรองรับมาตรการในการถ่ายโอนภารกิจ งบประมาณและอัตรากำลังจากหน่วยงานส่วนกลางและส่วนภูมิภาคตามที่กฎหมายกำหนด เพื่อที่จะสามารถปฏิบัติภารกิจตามที่ได้รับมอบหมายได้อย่างมีประสิทธิภาพ ซึ่งหมายความว่า องค์กรปกครองส่วนท้องถิ่นจะต้องเร่งกำหนดจุดหมายหรือทิศทางในการพัฒนาของตนให้ชัดเจน มีการกำหนดยุทธศาสตร์และแนวทางการพัฒนาที่สอดคล้องกับจุดมุ่งหมายในการพัฒนาอย่างเป็นระบบ โดยมีความครอบคลุมภารกิจการพัฒนาในทุกๆ ด้าน อันเป็นการแสดงให้เห็นถึงความพร้อมและศักยภาพขององค์กรปกครองส่วนท้องถิ่นที่จะสามารถบริหารงานในความรับผิดชอบตามที่ราชการส่วนกลางและราชการส่วนภูมิภาคจะถ่ายโอนมาให้ได้อย่างมีประสิทธิภาพ

แผนพัฒนาท้องถิ่น จึงถือเป็นเครื่องมือสำคัญอย่างยิ่งที่จะช่วยสนับสนุนในการวิเคราะห์สภาพปัญหา/ความต้องการขององค์กรบริหารส่วนตำบล เพื่อนำไปสู่การกำหนดจุดมุ่งหมายในการพัฒนา การกำหนดภารกิจ และแนวทางการดำเนินงานเพื่อนำไปสู่จุดมุ่งหมายดังกล่าวอย่างเป็นระบบ ซึ่งจะช่วยให้การกำหนดแผนงาน/โครงการ มีทิศทางที่สอดคล้องและประสาน สนับสนุนในจุดมุ่งหมายร่วมกัน ซึ่งนอกจากจะทำให้ปัญหา/ความต้องการได้รับการตอบสนองอย่างเหมาะสมแล้ว ยังเป็นการบริหารทรัพยากรที่มีอยู่อย่างจำกัดให้เกิดประโยชน์สูงสุดในขณะเดียวกันด้วย

หลักการสำคัญที่ถือเป็นหัวใจของการจัดทำแผนพัฒนาท้องถิ่น ก็คือ การกำหนดวิสัยทัศน์ ประเด็นยุทธศาสตร์ เป้าประสงค์ ตัวชี้วัด ค่าเป้าหมาย และกลยุทธ์ โดยให้สอดคล้องกับแผนพัฒนาจังหวัด ยุทธศาสตร์การพัฒนาขององค์กรปกครองส่วนท้องถิ่นในเขตจังหวัด แผนพัฒนาอำเภอ แผนพัฒนาตำบล แผนพัฒนาหมู่บ้านหรือแผนชุมชน โดยกำหนดจุดมุ่งหมายและแนวทางการพัฒนาที่สอดคล้องกับสภาพปัญหา ความต้องการ และศักยภาพอย่างเป็นระบบ ซึ่งนอกจากจะเป็นการพัฒนาประสิทธิภาพในการบริหารจัดการภายใต้ทรัพยากรที่มีอยู่อย่างจำกัดแล้ว ยังเป็นการเตรียมความพร้อมเพื่อรองรับการถ่ายโอนภารกิจจากหน่วยงานส่วนกลางและส่วนภูมิภาคอีกทางหนึ่งด้วย

๑.๑ แผนยุทธศาสตร์ชาติ ๒๐ ปี (พ.ศ. ๒๕๖๑-๒๕๘๐)

“ประเทศมีความมั่นคง มั่งคั่ง ยั่งยืน เป็นประเทศพัฒนาแล้วด้วยการพัฒนาตามปรัชญาเศรษฐกิจพอเพียง”

๑. ยุทธศาสตร์ด้านความมั่นคง

๑.๑ การเสริมสร้างความมั่นคงของประเทศ

๑.๒ การส่งเสริมความสัมพันธ์ระหว่างประเทศ

๑.๓ การดำเนินภารกิจยุทธศาสตร์เพื่อสนับสนุนยุทธศาสตร์ด้านความมั่นคง

๑.๔ การดำเนินภารกิจพื้นฐานเพื่อสนับสนุนยุทธศาสตร์ด้านความมั่นคง

๒. ยุทธศาสตร์ด้านการสร้างความสามารถในการแข่งขัน

๒.๑ การพัฒนาภาคการเกษตร

๒.๒ การพัฒนาอุตสาหกรรมและบริการแห่งอนาคต

๒.๓ การสร้างรายได้จากการท่องเที่ยว

๒.๔ การพัฒนาพื้นที่และเมืองนำอยู่อัจฉริยะ

๒.๕ การพัฒนาโครงสร้างพื้นฐานด้านคมนาคม ระบบโลจิสติกส์ พลังงานและดิจิทัล

๒.๖ การพัฒนาผู้ประกอบการและวิสาหกิจขนาดกลางและขนาดย่อมยุคใหม่

๒.๗ การพัฒนาเขตเศรษฐกิจพิเศษ

๒.๘ การส่งเสริมการวิจัยและพัฒนานวัตกรรม

๒.๙ การดำเนินภารกิจยุทธศาสตร์เพื่อสนับสนุนยุทธศาสตร์ด้านการสร้าง

ความสามารถในการแข่งขัน

๓. ยุทธศาสตร์การพัฒนาและเสริมสร้างศักยภาพคน

๓.๑ การปรับเปลี่ยนค่านิยมและวัฒนธรรม

๓.๒ การพัฒนาศักยภาพคนตลอดช่วงชีวิต

๓.๓ การพัฒนาการเรียนรู้

๓.๔ การเสริมสร้างให้คนไทยมีสุขภาพที่ดี

๓.๕ การพัฒนาศักยภาพการกีฬา

๓.๖ การดำเนินภารกิจยุทธศาสตร์เพื่อสนับสนุนยุทธศาสตร์ด้านการพัฒนาและ

เสริมสร้างศักยภาพทรัพยากรมนุษย์

๔. ยุทธศาสตร์ด้านการสร้างโอกาสความเสมอภาคและเท่าเทียมกันทางสังคม

๔.๑ การเสริมสร้างพลังทางสังคม

๔.๒ การส่งเสริมเศรษฐกิจฐานราก

๔.๓ การสร้างความเสมอภาคและหลักประกันทางสังคม

๔.๔ การดำเนินภารกิจพื้นฐานเพื่อสนับสนุนยุทธศาสตร์ด้านการสร้างโอกาสและความ

เสมอภาคทางสังคม

๔.๕ การดำเนินภารกิจพื้นฐานเพื่อสนับสนุนยุทธศาสตร์ด้านการสร้างโอกาสและความ

เสมอภาคทางสังคม

๕. ยุทธศาสตร์ด้านการสร้างการเติบโตบนคุณภาพชีวิตที่เป็นมิตรกับสิ่งแวดล้อม

๕.๑ การสร้างการเติบโตอย่างยั่งยืนบนคุณภาพชีวิตที่เป็นมิตรต่อสิ่งแวดล้อม

๕.๒ การบริหารจัดการน้ำทั้งระบบ

๕.๓ การดำเนินภารกิจยุทธศาสตร์เพื่อสนับสนุนยุทธศาสตร์ด้านการสร้างการเติบโต

บนคุณภาพชีวิตที่เป็นมิตรต่อสิ่งแวดล้อม

๕.๔ การดำเนินภารกิจพื้นฐานเพื่อสนับสนุนยุทธศาสตร์ด้านการสร้างการเติบโตบน

คุณภาพชีวิตที่เป็นมิตรต่อสิ่งแวดล้อม

๖. ยุทธศาสตร์ด้านการปรับสมดุลและพัฒนาระบบการบริหารจัดการภาครัฐ

๖.๑ การพัฒนาระบบการให้บริการประชาชนและประสิทธิภาพภาครัฐ

๖.๒ การต่อต้านการทุจริตและประพฤติมิชอบ

๖.๓ การพัฒนากฎหมายและกระบวนการยุติธรรม

๖.๔ การดำเนินภารกิจยุทธศาสตร์เพื่อสนับสนุนยุทธศาสตร์ด้านการปรับสมดุลและ

พัฒนาระบบการบริหารจัดการภาครัฐ

พัฒนาระบบการบริหาร

๑.๒ แผนพัฒนาเศรษฐกิจและสังคมแห่งชาติ ฉบับที่ ๑๒ (พ.ศ. ๒๕๖๐-๒๕๖๔)

๑. การเสริมสร้างและพัฒนาศักยภาพทุนมนุษย์
๒. การสร้างความเป็นธรรมลดความเหลื่อมล้ำในสังคม
๓. สร้างความเข้มแข็งทางเศรษฐกิจและแข่งขันได้อย่างยั่งยืน
๔. การเติบโตที่เป็นมิตรกับสิ่งแวดล้อมเพื่อการพัฒนาอย่างยั่งยืน
๕. ด้านความมั่นคง
๖. การเพิ่มประสิทธิภาพและธรรมาภิบาลในภาครัฐ
๗. ด้านการพัฒนาโครงสร้างพื้นฐานและระบบโลจิสติกส์
๘. ด้านวิทยาศาสตร์ เทคโนโลยี วิจัย และนวัตกรรม
๙. การพัฒนาภาคเมืองและพื้นที่เศรษฐกิจ
๑๐. ด้านการต่างประเทศ ประเทศเพื่อนบ้าน และภูมิภาค

ร่างแผนพัฒนาเศรษฐกิจและสังคมแห่งชาติ ฉบับที่ ๑๓ (พ.ศ. ๒๕๖๕ - ๒๕๗๐)

(ข้อมูล ณ ๑๐ มีนาคม ๒๕๖๔)

เศรษฐกิจมูลค่าสูงที่เป็นมิตรต่อสิ่งแวดล้อม ปรับทิศทางของภาคการผลิตเดิมส่งเสริมโอกาสทางเศรษฐกิจใหม่

๑. ไทยเป็นประเทศชั้นนำด้านสินค้าเกษตรและเกษตรแปรรูปมูลค่าสูง
 - การปรับโครงสร้างให้มีผลิตภาพและผลตอบแทนสูง
 - เกษตรกรเข้าถึงช่องทางการตลาดที่หลากหลาย
 - มีโครงสร้างพื้นฐานและสิ่งอำนวยความสะดวกที่เหมาะสม อาทิ แหล่งน้ำและระบบโลจิสติกส์
 - เทคโนโลยีชีวภาพได้รับการวิจัยและพัฒนาอย่างต่อเนื่อง
๒. ไทยเป็นจุดหมายของการท่องเที่ยวที่เน้นคุณค่าและความยั่งยืน
 - มีภาพลักษณ์ในฐานะจุดหมายการท่องเที่ยวเน้นคุณค่าและความยั่งยืน
 - มีจุดเด่นด้านการท่องเที่ยวรูปแบบเฉพาะ กิจกรรมหลากหลาย เพื่อดึงดูดนักท่องเที่ยวคุณภาพ
 - รายได้จากการท่องเที่ยวกระจายสู่เมืองรอง ชุมชน และผู้ประกอบการรายย่อย
๓. ไทยเป็นฐานการผลิตยานยนต์ไฟฟ้าของอาเซียน
 - มีการลงทุนพัฒนาเทคโนโลยี นวัตกรรม และทักษะแรงงาน อย่างต่อเนื่อง
 - ปริมาณการใช้ยานยนต์ไฟฟ้าภายในประเทศเพิ่มขึ้น และมีสถานีอัดประจุไฟฟ้าที่เพียงพอและครอบคลุม
 - มีมาตรการช่วยเหลือผู้ได้รับผลกระทบและแผนรองรับการเปลี่ยนผ่านที่ชัดเจน
๔. ไทยเป็นศูนย์กลางทางการแพทย์ และสุขภาพมูลค่าสูง
 - มีชื่อเสียงในการให้บริการทางการแพทย์ขั้นสูง โรคเฉพาะทาง บริการความงาม และการส่งเสริมสุขภาพ
 - ลงทุนวิจัยและพัฒนาองค์ความรู้และเทคโนโลยีขั้นสูง
 - ระบบสาธารณสุขมีคุณภาพ สามารถจัดสรรทรัพยากรอย่างเพียงพอและเหมาะสมต่อผู้รับบริการจากทั้งในและต่างประเทศ

๕. ไทยเป็นประตูการค้าการลงทุนและจุดยุทธศาสตร์ทางโลจิสติกส์ที่สำคัญของภูมิภาค
- กฎระเบียบ กระบวนการนำเข้าส่งออก และข้อตกลงการค้าระหว่างประเทศส่งเสริมศักยภาพ เอื้อต่อการดำเนินธุรกิจ และสามารถลดต้นทุนโลจิสติกส์
 - โครงสร้างพื้นฐานเชื่อมโยงโครงข่ายเส้นทางคมนาคมขนส่งในอาเซียนไร้รอยต่อ
 - ผู้ประกอบการมีศักยภาพการแข่งขันในระดับสากล
๖. ไทยเป็นฐานการผลิตอิเล็กทรอนิกส์อัจฉริยะ และบริการดิจิทัลของอาเซียน
- เทคโนโลยี ความรู้ และนวัตกรรม ทั้งซอฟต์แวร์และดิจิทัลคอนเทนต์ ได้รับการพัฒนาอย่างต่อเนื่อง
 - มีโครงสร้างพื้นฐาน และปัจจัยแวดล้อมที่ส่งเสริมการประกอบธุรกิจด้านดิจิทัล
 - มีระบบเฝ้าระวังและป้องกันการโจมตีทางไซเบอร์ประชาชนมีทักษะทางดิจิทัล
- สังคมแห่งโอกาสและความเสมอภาค ใช้เทคโนโลยี ข้อมูล และดิจิทัลแพลตฟอร์ม เป็นเครื่องมือ
๗. ไทยมี SMEs ที่เข้มแข็ง มีศักยภาพสูง และสามารถแข่งขันได้
- การแข่งขันเปิดกว้างและเป็นธรรม ลดความเหลื่อมล้ำระหว่าง SMEs และธุรกิจขนาดใหญ่
 - SMEs มีศักยภาพสูง สามารถพัฒนาและใช้เทคโนโลยีเพื่อเพิ่มประสิทธิภาพ
 - SMEs มีบทบาทในภาคการส่งออก สามารถเชื่อมโยงกับ GVCs
 - วิสาหกิจเพื่อสังคมขยายตัว และวิสาหกิจชุมชนมีศักยภาพ สามารถสร้างมูลค่าเพิ่ม
๘. ไทยมีพื้นที่และเมืองหลักของภูมิภาคที่มีความเจริญทางเศรษฐกิจ ทันสมัย และน่าอยู่
- ความเหลื่อมล้ำเชิงพื้นที่ลดลง ทั้งในด้านเศรษฐกิจและบริการสาธารณะ มีการพัฒนาเศรษฐกิจตามศักยภาพพื้นที่ และเชื่อมโยงระหว่างเมืองและชนบท
 - พื้นที่เศรษฐกิจ/เมืองหลักมีโครงสร้างพื้นฐาน ที่รองรับกิจกรรมทางเศรษฐกิจที่เป็นมิตรต่อสิ่งแวดล้อม
 - อปท. ชุมชน ภาคเอกชนในพื้นที่ มีศักยภาพและบทบาทในการพัฒนาพื้นที่และเมือง
๙. ไทยมีความยากจนข้ามรุ่นลดลง และคนไทยทุกคนมีความคุ้มครองทางสังคมที่เพียงพอเหมาะสม
- คนจนข้ามรุ่นลดลง จากมาตรการช่วยเหลือแบบมุ่งเป้า และฐานข้อมูลที่สามารถระบุคนจนและปัญหา
 - นโยบายการเงินการคลังและกฎหมายส่งเสริมการกระจายรายได้
 - ทุกกลุ่มคนสามารถเข้าถึงดิจิทัลได้อย่างทั่วถึง
 - เด็กยากจนสามารถเข้าถึงการศึกษาในระดับที่สูงกว่าการศึกษาภาคบังคับ
 - ความคุ้มครองทางสังคมเพียงพอ เหมาะสม
- วิถีชีวิตที่ยั่งยืนใช้ระบบการจัดการที่มีประสิทธิภาพและเทคโนโลยีเพื่อจัดการกับปัญหาสิ่งแวดล้อม พัฒนาความสามารถในการรับมือกับภัยธรรมชาติและการเปลี่ยนแปลงสภาพภูมิอากาศ
๑๐. ไทยมีเศรษฐกิจหมุนเวียนและสังคมคาร์บอนต่ำ
- ขยะและน้ำเสียได้รับการจัดการที่ถูกต้องและหมุนเวียนกลับไปใช้ประโยชน์มากขึ้น
 - พลังงานหมุนเวียนเป็นแหล่งพลังงานหลักสำหรับการผลิตไฟฟ้าของประเทศ
 - ผลิตภัณฑ์ที่มาจากวัสดุเหลือใช้และปล่อยคาร์บอนในปริมาณต่ำได้รับการสนับสนุนทั้งในด้านการพัฒนานวัตกรรมการผลิต และการจูงใจผู้บริโภค

๑๑. ไทยสามารถปรับตัวและลดความเสี่ยงจากภัยธรรมชาติ

- พื้นที่ที่มีความเสี่ยงภัยสูงได้รับการจัดการให้มีความเสี่ยงที่ลดลง
- ป่าและพื้นที่ชุ่มน้ำได้รับการอนุรักษ์
- ระบบการจัดการภัยในทุกระดับได้รับการปรับปรุงให้มีประสิทธิภาพและศักยภาพที่สูงขึ้น
- เป้าหมายการลดความเสี่ยงจากภัยธรรมชาติและสภาพ
- ภูมิอากาศเป็นส่วนหนึ่งของการวางแผนพัฒนาพื้นที่
- ทุกภาคส่วนได้รับการพัฒนาขีดความสามารถในการรับมือกับภัยธรรมชาติ

ปัจจัยสนับสนุนการพลิกโฉมประเทศ กลไกการพัฒนาทรัพยากรมนุษย์มีประสิทธิภาพ และกลไกการบริหารจัดการภาครัฐมีความทันสมัย

๑๒. ไทยมีกำลังคนสมรรถนะสูงมุ่งเรียนรู้อย่างต่อเนื่อง ตอบโจทย์การพัฒนาแห่งอนาคต

- ระบบการศึกษามีคุณภาพ สามารถพัฒนาทักษะสำคัญ และเอื้อต่อการสร้างสังคมแห่งการเรียนรู้ตลอดชีวิต
- กลไกการพัฒนาฝีมือมีคุณภาพ ทันสมัย ได้มาตรฐานนโยบายการจัดการกำลังคนภายใต้สังคมสูงวัยมีความชัดเจน และระบบฐานข้อมูลการจัดการกำลังคนมีประสิทธิภาพ
- สถาบันทางสังคมเอื้อต่อการพัฒนาทรัพยากรมนุษย์

๑๓. ไทยมีภาครัฐที่มีสมรรถนะสูง

- ภาครัฐบูรณาการ เป็นเอกภาพ
- โครงสร้างภาครัฐมีความยืดหยุ่น และมีความยั่งยืนทางการคลัง
- การบริหารงานภาครัฐและการให้บริการสาธารณะปรับปรุงรูปแบบดิจิทัลอย่างเต็มรูปแบบ
- กฎหมาย กฎระเบียบ และมาตรการภาครัฐทันสมัย สนับสนุนการพลิกโฉมประเทศ ทุกภาคส่วนมีส่วนร่วมในการพัฒนาและติดตามตรวจสอบการพัฒนาประเทศ

๑.๓ แผนพัฒนาภาค/แผนพัฒนากลุ่มจังหวัด/แผนพัฒนาจังหวัด

๑. แผนพัฒนาภาคเหนือ

ยุทธศาสตร์ที่ ๑ พัฒนาการท่องเที่ยวและธุรกิจบริการต่อเนื่องให้มีคุณภาพ สามารถสร้างมูลค่าเพิ่มอย่างยั่งยืน และกระจายประโยชน์อย่างทั่วถึง รวมทั้งต่อยอดการผลิตสินค้าและบริการที่มีศักยภาพสูงด้วยภูมิปัญญาและนวัตกรรม

ยุทธศาสตร์ที่ ๒ ใช้โอกาสจากเขตเศรษฐกิจพิเศษ และการเชื่อมโยงกับอนุภูมิภาค GMS BIMSTEC และ AEC เพื่อขยายฐานเศรษฐกิจของภาค

ยุทธศาสตร์ที่ ๓ ยกกระดับเป็นฐานการผลิตเกษตรอินทรีย์และเกษตรปลอดภัยเชื่อมโยงสู่อุตสาหกรรมเกษตรแปรรูปที่สร้างมูลค่าเพิ่มสูง

ยุทธศาสตร์ที่ ๔ พัฒนาคุณภาพชีวิตและแก้ไขปัญหาความยากจน พัฒนาระบบดูแลผู้สูงอายุอย่างมีส่วนร่วมของครอบครัวและชุมชน ยกกระดับทักษะฝีมือแรงงานภาคบริการ

ยุทธศาสตร์ที่ ๕ อนุรักษ์และฟื้นฟูป่าต้นน้ำให้คงความสมบูรณ์ จัดระบบบริหารจัดการน้ำอย่างเหมาะสมและเชื่อมโยงพื้นที่เกษตรกรให้ทั่วถึง ป้องกันและแก้ไขปัญหาลพิษหมอกควันอย่างยั่งยืน

๒. แผนพัฒนากลุ่มจังหวัดภาคเหนือตอนบน ๒ (พ.ศ.๒๕๖๑ -๒๕๖๕)

(เชียงใหม่ พะเยา แพร่ น่าน)

19

ประเด็นการพัฒนาที่ ๑ พัฒนาสภาพแวดล้อมในการพัฒนาการค้า การลงทุน และโลจิสติกส์ เชื่อมโยงกับต่างประเทศ

ประเด็นการพัฒนาที่ ๒ การสร้างความเข้มแข็งและเพิ่มประสิทธิภาพการผลิตภาคเกษตรและอุตสาหกรรมเกษตรเพื่อเพิ่มมูลค่าสินค้าเกษตรปลอดภัยที่มีศักยภาพ

ประเด็นการพัฒนาที่ ๓ พัฒนาและยกระดับการท่องเที่ยวเชิงนิเวศ ศิลปวัฒนธรรม สุขภาพ และ MICE เพื่อสร้างรายได้สู่ชุมชนและเชื่อมโยงห่วงโซ่มูลค่าเพิ่มการท่องเที่ยวของกลุ่มจังหวัดอย่างยั่งยืน

ประเด็นการพัฒนาที่ ๔ ดำรงฐานทรัพยากรธรรมชาติที่อุดมสมบูรณ์ การบริหารจัดการสิ่งแวดล้อมและพลังงานโดยการมีส่วนร่วมของชุมชนสู่การเป็นกลุ่มจังหวัดสีเขียว

ร่างแผนการพัฒนากลุ่มจังหวัดภาคเหนือ (พ.ศ.๒๕๖๖ - ๒๕๗๐)

เป้าหมายการพัฒนา

“ฐานเศรษฐกิจสร้างสรรค์ของประเทศ”

ตามแนวคิด เศรษฐกิจ สร้างสรรค์ สานสัมพันธ์ระหว่างพื้นที่ สุขภาวะดี วิถีชีวิตยั่งยืน”

แนวทางในการพัฒนา

๑. Creative : พัฒนาเศรษฐกิจสร้างสรรค์มูลค่าสูง โดยการสร้างระบบนิเวศ เมือง และ พื้นที่สร้างสรรค์ ตลอดจนสามารถพัฒนาสู่การเป็นสินค้าและบริการสร้างสรรค์

๒. Connect : สร้างโอกาสในการเชื่อมโยงเศรษฐกิจภายในประเทศและกับอนุภูมิภาค ทั้งในส่วนของระเบียงเศรษฐกิจพิเศษ เขตเศรษฐกิจพิเศษชายแดน เมืองสร้างสรรค์ และกลุ่มผู้คนสร้างสรรค์

๓. Clean พัฒนาคตามแนววิถีใหม่ (New Normal) บนฐานการเติบโตอย่างยั่งยืน ของการอนุรักษ์สิ่งแวดล้อม การดูแลความสะอาดของเมือง และการใช้พลังงานสะอาด

๔. Care ให้ความสำคัญอย่างต่อเนื่องกับการดูแลผู้สูงอายุและผู้ด้อยโอกาสในสังคมและพัฒนาศักยภาพแรงงาน

๑.๔ ร่างแผนพัฒนากลุ่มจังหวัดภาคเหนือตอนบน ๒ (เชียงใหม่ พะเยา แพร่ น่าน)

ประจำปี พ.ศ. ๒๕๖๖ - ๒๕๗๐

เป้าหมายการพัฒนา ภายในปี ๒๕๗๐ กลุ่มจังหวัดภาคเหนือตอนบน ๒ จะเป็นเมืองน่าอยู่อย่างยั่งยืน

ประเด็นการพัฒนา

ประเด็นการพัฒนาที่ ๑ สร้างสภาพแวดล้อมให้เหมาะสมต่อการค้า การลงทุน และเพิ่มมูลค่าการท่องเที่ยวทั้งระบบอย่าง รวมถึงส่งเสริมภาคเกษตรและอุตสาหกรรมเกษตรให้มีมูลค่าสูง และสนับสนุนเศรษฐกิจฐานรากให้เข้มแข็ง

ประเด็นการพัฒนาที่ ๒ ส่งเสริมเกษตรปลอดภัยสู่เกษตรอินทรีย์ และส่งเสริมการดูแลและบริการทางสุขภาพ

ประเด็นการพัฒนาที่ ๓ อนุรักษ์ทรัพยากรธรรมชาติและพัฒนาขีดความสามารถในการรับมือภัยพิบัติ ทั้งที่เกิดจากธรรมชาติและภัยที่เกิดจากมนุษย์

๑.๕ นโยบายรัฐบาล

20

นโยบายหลัก ๑๒ ด้านของรัฐบาล

๑. การปกป้องและเชิดชูสถาบันพระมหากษัตริย์
๒. การสร้างความมั่นคงและความปลอดภัยของประเทศ และความสงบสุขของประเทศ
๓. การทำนุบำรุงศาสนา ศิลปะ และวัฒนธรรม
๔. การสร้างบทบาทของไทยในเวทีโลก
๕. การพัฒนาเศรษฐกิจและความสามารถในการแข่งขันของไทย
๖. การพัฒนาพื้นที่เศรษฐกิจและการกระจายความเจริญสู่ภูมิภาค
๗. การพัฒนาสร้างความเข้มแข็งจากฐานราก
๘. การปฏิรูปกระบวนการเรียนรู้และการพัฒนาศักยภาพของคนไทยทุกช่วงวัย
๙. การพัฒนาระบบสาธารณสุขและหลักประกันทางสังคม
๑๐. การฟื้นฟูทรัพยากรธรรมชาติและการรักษาสิ่งแวดล้อมเพื่อสร้างการเติบโตอย่างยั่งยืน
๑๑. การปฏิรูปการบริหารจัดการภาครัฐ
๑๒. การป้องกันและปราบปรามการทุจริตและประพฤติมิชอบ และกระบวนการยุติธรรม

นโยบายเร่งด่วน ๑๒ เรื่องของรัฐบาล

๑. การแก้ไขปัญหาในการดำรงชีวิตของประชาชน
๒. การปรับปรุงระบบสวัสดิการและพัฒนาคุณภาพชีวิตของประชาชน
๓. มาตรการเศรษฐกิจเพื่อรองรับความผันผวนของเศรษฐกิจโลก
๔. การให้ความช่วยเหลือเกษตรกรและพัฒนานวัตกรรม
๕. การยกระดับศักยภาพของแรงงาน
๖. การวางรากฐานระบบเศรษฐกิจของประเทศสู่อนาคต
๗. การเตรียมคนไทยสู่ศตวรรษที่ ๒๑
๘. การแก้ไขปัญหาทุจริตและประพฤติมิชอบในวงราชการทั้งฝ่ายการเมืองและฝ่ายราชการประจำ
๙. การแก้ไขปัญหา ยาเสพติด และสร้างความสงบสุขในพื้นที่ชายแดนภาคใต้
๑๐. การพัฒนาระบบการให้บริการประชาชน
๑๑. การจัดเตรียมมาตรการรองรับภัยแล้งและอุทกภัย
๑๒. การสนับสนุนให้มีการศึกษา การรับฟังความเห็นของประชาชนและการดำเนินการเพื่อแก้ไข

เพิ่มเติมรัฐธรรมนูญ

วิสัยทัศน์

“เมืองแห่งการค้า การลงทุน การเกษตร และการท่องเที่ยว
รุ่งเรืองด้วยวัฒนธรรมล้านนา ประชาชนอยู่เย็นเป็นสุข”

ยุทธศาสตร์ที่ ๑ การพัฒนาขีดความสามารถในการแข่งขันด้านการค้าการลงทุน และบริการโลจิสติกส์
เชื่อมโยงกลุ่มจังหวัดกลุ่มอาเซียน +๖ และ GMS

เป้าประสงค์	กลยุทธ์
๑. เพื่อเพิ่มมูลค่าชายแดน ๒. เพื่อเพิ่มมูลค่าการจำหน่ายผลิตภัณฑ์ OTOP	กลยุทธ์ที่ ๑ - พัฒนาโครงสร้างพื้นฐานหลักเพื่ออำนวยความสะดวก ทางระบบโลจิสติกส์ รวมทั้งสนับสนุนการลงทุนเพื่อ รองรับการค้าเติบโตทางเศรษฐกิจในกลุ่มประเทศ อาเซียน+๖ และ GMS กลยุทธ์ที่ ๒ - ส่งเสริมความร่วมมือการค้าชายแดนในภาพรวมเพื่อให้ เกิดการแข่งขันเสรีทางเศรษฐกิจในกลุ่มประเทศ อาเซียน+๖ และ GMS กลยุทธ์ที่ ๓ - พัฒนาภูมิปัญญาท้องถิ่นสู่ผลิตภัณฑ์สินค้า OTOP และ SMEs เพื่อเพิ่มมูลค่าการแข่งขัน

ยุทธศาสตร์ที่ ๒ การส่งเสริมการผลิตสินค้าเกษตรคุณภาพมาตรฐานสากลและเป็นมิตรกับสิ่งแวดล้อม

เป้าประสงค์	กลยุทธ์
๑. เพื่อเพิ่มมูลค่าผลผลิตทางการเกษตร สำคัญของจังหวัด ๒. เพื่อเพิ่มสัดส่วนสินค้าการเกษตรที่ได้ คุณภาพมาตรฐานสากลและเป็นมิตรกับ สิ่งแวดล้อม	กลยุทธ์ที่ ๑ - พัฒนาคุณภาพเกษตรกร กลยุทธ์ที่ ๒ - พัฒนาขีดความสามารถในการผลิต การจัดการสินค้า เกษตรและความมั่นคงของอาหาร กลยุทธ์ที่ ๓ - พัฒนาทรัพยากรการเกษตรอย่างมีประสิทธิภาพสมดุล และยั่งยืน กลยุทธ์ที่ ๔ - เพิ่มผลผลิตพัฒนาคุณภาพ ลดต้นทุน การแปรรูปและ สร้างมูลค่าเพิ่มและการพัฒนาระบบตลาด

เป้าประสงค์	กลยุทธ์
๑. เพื่อเพิ่มรายได้จากการท่องเที่ยว ๒. เพื่อเพิ่มจำนวนนักท่องเที่ยว ๓. เพื่อเพิ่มจำนวนปราสาทล้านนาและภูมิปัญญาสาขาต่างๆ ได้รับการส่งเสริม สืบสานและสร้างสรรค์	กลยุทธ์ที่ ๑ - พัฒนาให้จังหวัดเชียงรายายเป็นศูนย์กลางการท่องเที่ยวเชิงวัฒนธรรม เกิดการเชื่อมโยงวัฒนธรรมกับประเทศเพื่อนบ้าน GMS กลยุทธ์ที่ ๒ - ส่งเสริมและกระตุ้นการท่องเที่ยวช่วง Low Season พัฒนาแหล่งท่องเที่ยวและเพิ่มศักยภาพบุคลากรสู่สากล กลยุทธ์ที่ ๓ - ส่งเสริมการเรียนรู้ อนุรักษ์ และเผยแพร่วัฒนธรรม ประเพณี สังคม และค่านิยมล้านนา เชื่อมโยงสู่การเพิ่มมูลค่าการท่องเที่ยว

ยุทธศาสตร์ที่ ๔ การพัฒนาทรัพยากรมนุษย์และคุณภาพชีวิตเพื่อให้ประชาชนอยู่เย็นเป็นสุข

เป้าประสงค์	กลยุทธ์
๑. เพื่อแก้ปัญหาความยากจน ๒. เพื่อพัฒนาคุณภาพการศึกษาของประชาชน ๓. เพื่อยกระดับมาตรฐานฝีมือแรงงาน	กลยุทธ์ที่ ๑ - พัฒนาคุณภาพการศึกษาของประชาชนทุกระดับ สนับสนุนการลงทุนด้านการพัฒนาทรัพยากรมนุษย์ กลยุทธ์ที่ ๒ - พัฒนาขีดความสามารถของกำลังแรงงานและการคุ้มครองสวัสดิภาพ กลยุทธ์ที่ ๓ - พัฒนาคุณภาพชีวิตประชาชน สนับสนุนให้ประชาชนน้อมนำหลักปรัชญาเศรษฐกิจพอเพียงเป็นวิถีชีวิตเพื่อสร้างภูมิคุ้มกันของครอบครัว ชุมชน และสังคม

ยุทธศาสตร์ที่ ๕ การจัดการทรัพยากรธรรมชาติและสิ่งแวดล้อมให้ดำรงความสมบูรณ์

เป้าประสงค์	กลยุทธ์
๑. เพื่อเพิ่มพื้นที่ป่า ๒. เพื่อแก้ไขปัญหาการจัดการขยะมูลฝอยให้เป็นระบบและมีประสิทธิภาพ ๓. เพื่อป้องกันและบรรเทาความเดือดร้อนของผู้ประสบภัยพิบัติ ๔. เพื่อบูรณาการการวางผังเมืองและการพัฒนาเมืองตามผังเมืองจังหวัดเชียงรายและเขตพื้นที่เศรษฐกิจพิเศษ	กลยุทธ์ที่ ๑ - การอนุรักษ์ทรัพยากรธรรมชาติและสิ่งแวดล้อม ให้ดำรงความอุดมสมบูรณ์และยั่งยืน กลยุทธ์ที่ ๒ - ส่งเสริมการพัฒนาเมืองเพื่อการจัดการสิ่งแวดล้อมอย่างเป็นรูปธรรมและยั่งยืน กลยุทธ์ที่ ๓ - ส่งเสริมการเตรียมความพร้อมรับมือการเปลี่ยนแปลงสภาพภูมิอากาศและภัยธรรมชาติให้กับหน่วยงานที่เกี่ยวข้องและชุมชน/หมู่บ้าน

เป้าประสงค์	กลยุทธ์
๑. เพื่อแก้ไขปัญหายาเสพติด ๒. เพื่อลดปัญหาอาชญากรรม ๓. เพื่อลดอุบัติเหตุการจราจร ๔. เพื่อสร้างการมีส่วนร่วมของชุมชน/หมู่บ้านให้มีความเข้มแข็งในการรักษาความมั่นคง/ความเรียบร้อยในหมู่บ้านพื้นที่ภายในและตามแนวชายแดน	กลยุทธ์ที่ ๑ - ดำเนินการตามยุทธศาสตร์พลังแผ่นดินโดยใช้กลไกขับเคลื่อน ๗ แผนหลัก อย่างมีประสิทธิภาพรองรับประชาคมอาเซียนปี ๒๕๕๘ กลยุทธ์ที่ ๒ - สนับสนุนการปกครองระบบประชาธิปไตยและความมั่นคงของพื้นที่ภายในและตามแนวชายแดน กลยุทธ์ที่ ๓ - พัฒนาระบบบริหารจัดการด้านความปลอดภัยและลดอัตราการเสียชีวิตจากอุบัติเหตุทางถนน

แนวทางการพัฒนาที่สำคัญจังหวัดเชียงราย (Positioning)

แนวทางการพัฒนาที่สำคัญประกอบด้วย ๓ ด้าน ดังนี้

๑. เมืองการค้าการลงทุนระหว่างประเทศในกลุ่ม GMS และ AEC

เหตุผล/ข้อมูลสนับสนุน จังหวัดเชียงรายมีทำเลที่ตั้งเป็นจุดยุทธศาสตร์ทางการคมนาคมขนส่งสู่กลุ่มประเทศ GMS และ AC เป็นจังหวัดชายแดนที่เป็นประตูการค้า การลงทุนการท่องเที่ยว และ Logistics สู่ประเทศ สปป.ลาว ประเทศพม่า และประเทศจีน ตอนใต้ นโยบายรัฐบาลที่ส่งเสริมจังหวัดให้เป็นเมืองเศรษฐกิจชายแดนที่การฟื้นฟู ความสัมพันธ์กับประเทศเพื่อนบ้านตามกรอบความร่วมมือทางด้านเศรษฐกิจและสังคมเอื้อต่อ กิจกรรมการค้า การลงทุน การท่องเที่ยว อีกทั้งยังมีโอกาสในการสนับสนุนจากภาครัฐและเอกชน

๒. เมืองเกษตรกรรมสีเขียวและอาหารปลอดภัย

เหตุผล/ข้อมูลสนับสนุน จังหวัดเชียงรายมีพื้นที่การเกษตรที่อุดมสมบูรณ์ เอื้อต่อการเป็นแหล่งพัฒนาพันธุ์พืช และพันธุ์สัตว์ สามารถผลิตอาหารและสินค้าที่สำคัญของภาคเหนือ รวมทั้งมีพืชเฉพาะถิ่นที่มีคุณภาพได้มาตรฐานระดับสากลเป็นที่ต้องการของผู้บริโภคระดับบน เช่น ข้าวหอมมะลิ ชา กาแฟ สับปะรดภูแล สับปะรดนางแล ลำไย ส้มจี่ ส้มโอ และยางพารา

๓. เมืองท่องเที่ยวเชื่อมโยงสู่ GMS และ AEC

เหตุผล/ข้อมูลสนับสนุน จังหวัดเชียงราย มีที่ตั้งภูมิประเทศและภูมิอากาศที่น่าอยู่ มีแหล่งทรัพยากร ธรรมชาติและแหล่งท่องเที่ยวทางธรรมชาติที่มีชื่อเสียง ได้แก่

๓.๑ การท่องเที่ยวเพื่อสุขภาพ และสปา เช่น พูร้อนในพื้นที่อำเภอแม่จัน อำเภอเมือง อำเภอเวียงป่าเป้า และมี ธุรกิจสปาของเอกชนที่มีชื่อเสียง หลายแห่งในพื้นที่

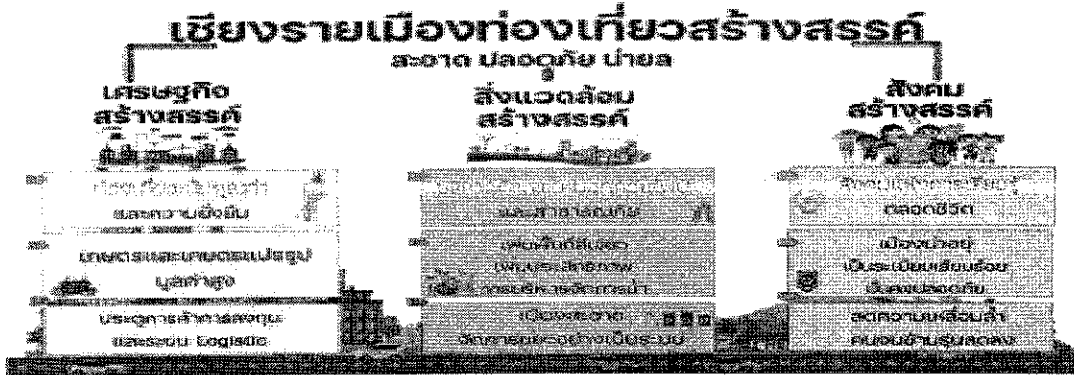
๓.๒ การท่องเที่ยวทางประวัติศาสตร์ ศิลปวัฒนธรรมและวัฒนธรรม ชาติพันธุ์ โบราณสถาน อำเภอเชียงแสน

๓.๓ การท่องเที่ยวเชิงนิเวศน์ เช่น การล่องแพ อุทยานแห่งชาติภูชี้ฟ้า ดอยแม่สลอง ดอยตุง ล่องเรือลำน้ำกก/รวมทั้งแหล่งท่องเที่ยวทางเลือกใหม่ อาทิ สนามกอล์ฟ หลายสนามในพื้นที่ ซึ่งมีความพร้อมและเป็นที่ยอมรับของชาวไทยและต่างชาติ นอกจากนี้ยังสามารถเชื่อมโยงไปยังกลุ่มท่องเที่ยวในอนุภูมิภาคกลุ่มน้ำโขง (GMS) เช่น การท่องเที่ยว ตามเส้นทาง R๓A การท่องเที่ยวลำน้ำโขง เป็นต้น

วิสัยทัศน์

“เชียงรายเมืองท่องเที่ยวสร้างสรรค์ สะอาด ปลอดภัย น่ายล”

เป้าหมายการพัฒนาจังหวัด



เป้าหมายการพัฒนาจังหวัดเชียงราย เน้นการดำเนินการพัฒนา ๓ ประเด็นสำคัญเพื่อนำไปสู่การผลักดัน ให้เชียงรายเมืองท่องเที่ยวสร้างสรรค์ สะอาด ปลอดภัย น่ายล ได้แก่

เป้าหมายการพัฒนาเศรษฐกิจสร้างสรรค์ : เพื่อสร้างการเจริญเติบโตทางเศรษฐกิจโดยเน้นการพัฒนาการท่องเที่ยวเชิงคุณค่าและยั่งยืน การค้า การลงทุนและบริการโลจิสติกส์เชิงสร้างสรรค์ และการส่งเสริมนวัตกรรมสินค้าเกษตรมูลค่าสูงโดยดำรงฐานวัฒนธรรมล้านนาและสมดุลของทรัพยากรธรรมชาติและ สิ่งแวดล้อม

เป้าหมายพัฒนาสิ่งแวดล้อมสร้างสรรค์ : เพื่อสร้างสมดุลของระบบนิเวศและสนับสนุนการเติบโตอย่างยั่งยืนบนสังคมเศรษฐกิจสร้างสรรค์เพื่อรับรองการพัฒนาเมืองให้น่าอยู่ที่เป็นมิตรต่อสิ่งแวดล้อม

เป้าหมายพัฒนาสังคมสร้างสรรค์ : เพื่อยกระดับคุณภาพชีวิต ลดความเหลื่อมล้ำในสังคม ส่งเสริมการเรียนรู้ตลอดชีวิตสำหรับคนทุกช่วงวัย และเสริมสร้างความปลอดภัยและความมั่นคงในชีวิตทรัพย์สินของประชาชนเพื่อนำไปสู่สังคมสร้างสรรค์

ประเด็นการพัฒนาของจังหวัดเชียงราย

ประเด็นการพัฒนาที่ ๑ การสร้างมูลค่าเพิ่มด้านการท่องเที่ยวเชิงสร้างสรรค์โดยดำรงฐานวัฒนธรรมล้านนา

เป้าหมายการพัฒนา

๑. การเพิ่มจำนวนแหล่งท่องเที่ยวเชิงสร้างสรรค์
๒. การเพิ่มจำนวนของกิจกรรมที่ส่งเสริมการท่องเที่ยวเชิงสร้างสรรค์เพิ่มขึ้น
๓. การเพิ่มจำนวนของสถานประกอบการด้านการท่องเที่ยวได้รับมาตรฐาน SHA

ประเด็นการพัฒนาที่ ๒ การส่งเสริมการผลิตและพัฒนานวัตกรรมเพื่อยกระดับสินค้าเกษตรเชิงสร้างสรรค์ ภายใต้แนวทางการพัฒนาที่ยั่งยืน

เป้าหมายการพัฒนา

๑. การเพิ่มสัดส่วนสินค้าเกษตรที่ได้คุณภาพ มาตรฐานสากลและเป็นมิตรกับสิ่งแวดล้อม
๒. การเพิ่มจำนวนนวัตกรรมสินค้าเกษตรเชิงสร้างสรรค์
๓. การส่งเสริมและยกระดับผลิตภัณฑ์ชา กาแฟและสมุนไพรสู่เกษตรมูลค่าสูงเชิงสร้างสรรค์

ประเด็นการพัฒนาที่ ๓ การพัฒนาเศรษฐกิจสร้างสรรค์ด้านการค้า การลงทุน การบริการ และ โลจิสติกส์

25

เป้าหมายการพัฒนา

๑. การส่งเสริมการเพิ่มจำนวนผู้ประกอบการ/SMEs เศรษฐกิจสร้างสรรค์
๒. การเพิ่มกิจกรรมในการส่งเสริม พัฒนาและเตรียมความพร้อมผู้ประกอบการภายใต้บริบทที่เปลี่ยนแปลง
๓. การสนับสนุนสภาพแวดล้อมและระบบโลจิสติกส์ที่รองรับด้านการค้า การลงทุน การบริการ

ประเด็นการพัฒนาที่ ๔ การจัดการทรัพยากรธรรมชาติและสิ่งแวดล้อมให้ดำรงความสมบูรณ์ และยั่งยืน

เป้าหมายการพัฒนา

๑. การเพิ่มจำนวนพื้นที่สีเขียว
๒. การเพิ่มประสิทธิภาพการบริหารจัดการทรัพยากรน้ำ/หมอกควันไฟป่า

ประเด็นการพัฒนาที่ ๕ การพัฒนาคุณภาพชีวิต ทรัพยากรมนุษย์และความมั่นคงเพื่อส่งเสริมสังคม สร้างสรรค์

เป้าหมายการพัฒนา

๑. การส่งเสริมการเรียนรู้ตลอดชีวิต
 ๒. การลดอุบัติเหตุ /ภัยพิบัติ /ปลอดภัยเสพติด
 ๓. การเฝ้าระวังและรับมือกับโรค Covid๑๙ และโรคอุบัติใหม่
- ๑.๔ ยุทธศาสตร์ของ อปท.ในเขตจังหวัดเชียงราย พ.ศ. ๒๕๖๑ - ๒๕๖๕
ยุทธศาสตร์ อบจ.เชียงราย

วิสัยทัศน์

“ยึดหลักธรรมาภิบาล ประสานการพัฒนา ประชาชนมีความสุข”

ยุทธศาสตร์/กลยุทธ์และแนวทางการพัฒนาของ อบจ.เชียงราย (พ.ศ. ๒๕๖๑-๒๕๖๕)

ประกอบด้วย ๖ ด้าน ดังนี้

ยุทธศาสตร์ที่ ๑ การพัฒนาโครงสร้างพื้นฐานและระบบคมนาคมขนส่ง

กลยุทธ์ ๑.๑ พัฒนาโครงสร้างพื้นฐานและระบบคมนาคมขนส่งให้ได้มาตรฐาน

กลยุทธ์ ๑.๒ พัฒนาแหล่งน้ำและระบบบริหารจัดการน้ำเพื่ออุปโภคบริโภคและการเกษตร

กลยุทธ์ ๑.๓ พัฒนางานด้านผังเมือง งานวิศวกรรมจราจร

ยุทธศาสตร์ที่ ๒ การพัฒนาด้านเศรษฐกิจและการท่องเที่ยว

กลยุทธ์ ๒.๑ ส่งเสริมและพัฒนากิจกรรมตามแนวทางปรัชญาเศรษฐกิจพอเพียง

กลยุทธ์ ๒.๒ ส่งเสริมและพัฒนาอาชีพและการตลาด เพื่อเพิ่มศักยภาพ ผลิตภัณฑ์ท้องถิ่นให้ได้

มาตรฐานสากล

กลยุทธ์ ๒.๓ ส่งเสริมและพัฒนากิจกรรมท่องเที่ยว วิถีชีวิตและอัตลักษณ์ของคนในชุมชน

กลยุทธ์ ๒.๔ ส่งเสริม อนุรักษ์ ด้านศาสนาและเผยแพร่ศิลปวัฒนธรรมประเพณีท้องถิ่น

ยุทธศาสตร์ที่ ๓ การพัฒนาการศึกษาและการสาธารณสุข

กลยุทธ์ ๓.๑ ส่งเสริมและพัฒนาการศึกษาทั้งในระบบ นอกระบบ และการศึกษาตามอัธยาศัยให้ได้ 26
มาตรฐานการศึกษา

กลยุทธ์ ๓.๒ ส่งเสริมและพัฒนาการศึกษาสู่อาชีพ

กลยุทธ์ ๓.๓ ส่งเสริมและพัฒนาสุขภาพที่ดีของประชาชนในท้องถิ่น

กลยุทธ์ ๓.๔ ส่งเสริมและสนับสนุนการพัฒนาระบบการบริการสาธารณสุข

ยุทธศาสตร์ที่ ๔ การพัฒนาคุณภาพชีวิตและการป้องกันบรรเทาสาธารณภัย

กลยุทธ์ ๔.๑ รักษาความสงบเรียบร้อยเพื่อความปลอดภัยในชีวิตและทรัพย์สินของประชาชน

กลยุทธ์ ๔.๒ ป้องกัน ฟื้นฟูและบรรเทาสาธารณภัย

กลยุทธ์ ๔.๓ ป้องกันและแก้ไขปัญหา ยาเสพติด อบายมุข สื่อด้านอิเล็กทรอนิกส์

กลยุทธ์ ๔.๔ พัฒนาคุณภาพชีวิตเด็ก เยาวชน สตรี ผู้สูงอายุ ผู้พิการ และผู้ด้อยโอกาส

ยุทธศาสตร์ที่ ๕ การบริหารจัดการทรัพยากรธรรมชาติและสิ่งแวดล้อมให้สมบูรณ์และยั่งยืน

กลยุทธ์ ๕.๑ ส่งเสริมและพัฒนาการอนุรักษ์ทรัพยากรธรรมชาติและสิ่งแวดล้อม

กลยุทธ์ ๕.๒ ส่งเสริมและพัฒนาการควบคุม ป้องกัน แก้ไขปัญหาขยะ น้ำเสีย และมลภาวะ

กลยุทธ์ ๕.๓ ส่งเสริมและพัฒนาการอนุรักษ์พลังงานและการใช้พลังงานทดแทน

ยุทธศาสตร์ที่ ๖ การพัฒนาด้านการเมืองการปกครองและการบริหาร

กลยุทธ์ ๖.๑ พัฒนาศักยภาพบุคลากรท้องถิ่น

กลยุทธ์ ๖.๒ พัฒนาประสิทธิภาพในการบริหารจัดการตามหลักธรรมาภิบาล

กลยุทธ์ ๖.๓ ส่งเสริมการมีส่วนร่วมในการพัฒนาท้องถิ่นของทุกภาคส่วน

กลยุทธ์ ๖.๔ พัฒนาปรับปรุงเครื่องมือเครื่องใช้และเทคโนโลยีเพื่อรองรับระบบดิจิทัล

กลยุทธ์ ๖.๕ ส่งเสริมนวัตกรรมเพื่อการพัฒนาท้องถิ่น

ยุทธศาสตร์การพัฒนาอำเภอพาน

วิสัยทัศน์

“สังคมแห่งการเรียนรู้ เศรษฐกิจสู่สากล ประชาชนอยู่เย็นเป็นสุข”

พันธกิจ (Mission)

๑. ส่งเสริมผลิตภัณฑ์ของชุมชนในพื้นที่ ให้ได้มาตรฐานสากล
๒. ส่งเสริมความเป็นธรรมให้เกิดขึ้นกับประชาชนทุกระดับ
๓. ส่งเสริมและพัฒนาฐานความรู้ให้กับประชาชนอย่างมั่นคงและยั่งยืน
๔. พัฒนาทรัพยากรมนุษย์ให้มีคุณภาพ คุณธรรม
๕. ส่งเสริมการใช้พลังงานทดแทนและพลังงานชีวภาพ
๖. ส่งเสริมปรับปรุงโครงสร้างพื้นฐาน เพื่อยกระดับความเป็นอยู่ของประชาชน
๗. ทำนุบำรุงศาสนา อนุรักษ์วัฒนธรรม ประเพณี อันติงามของท้องถิ่น ให้เกิดความมั่นคง
๘. ส่งเสริมและพัฒนาให้เกิดการพึ่งตนเองได้อย่างมีเสถียรภาพ
๙. สร้างการมีส่วนร่วมของประชาชน

เป้าประสงค์

๑. ผลิตภัณฑ์ของชุมชนในพื้นที่ ได้มาตรฐาน และมีรายได้ของสินค้าชุมชน สร้างรายได้จากการส่งออกเพิ่มขึ้น
๒. ประชาชนอยู่อย่างสมานฉันท์ เกิดความปรองดอง ความรักความสามัคคี สู้สังคมแห่งความอยู่เย็นเป็นสุข
๓. ประชาชนสามารถเรียนรู้และพัฒนาศักยภาพของตนเองได้อย่างมั่นคงและยั่งยืน

๔. พัฒนาสังคมและความมั่นคงของมนุษย์ ให้มีความรู้ สุขภาพอนามัย และคุณภาพชีวิตที่ดีขึ้น และมีชุมชนที่ยั่งยืน

๕. ลดรายจ่าย เพิ่มรายได้ และขยายโอกาสของประชาชนและชุมชน

๖. อนุรักษ์ส่งเสริมและพัฒนาวัฒนธรรมประเพณีของล้านนาและท้องถิ่น รวมทั้งพัฒนาจริยธรรมของประชาชนให้ดีขึ้น

๗. สร้างการมีส่วนร่วมของประชาชนทางการเมือง ให้มีโอกาสนในการแสดงความคิดเห็น การร่วมคิด ร่วมทำ

๘. ปรับปรุงและดำเนินการโครงสร้างพื้นฐานต่าง ๆ อย่างมีมาตรฐาน ประเด็นยุทธศาสตร์ของอำเภอ

ยุทธศาสตร์ที่ ๑ การสร้างความเป็นธรรมในสังคม

ยุทธศาสตร์ที่ ๒ การพัฒนาคนสู่สังคมแห่งการเรียนรู้ตลอดชีวิตอย่างยั่งยืน

ยุทธศาสตร์ที่ ๓ การสร้างความสมดุลและมั่นคงของอาหารและพลังงาน

ยุทธศาสตร์ที่ ๔ การสร้างเศรษฐกิจฐานความรู้และปัจจัยแวดล้อม

ยุทธศาสตร์ที่ ๕ การสร้างความเชื่อมโยงด้านเศรษฐกิจและความมั่นคงในพื้นที่

ยุทธศาสตร์ที่ ๖ การจัดการทรัพยากรธรรมชาติและสิ่งแวดล้อมอย่างยั่งยืน

การใช้ผังเมืองรวมหรือผังเมืองเฉพาะในการกำหนดแนวทางการพัฒนา

ตามกฎกระทรวงให้ใช้ผังเมืองรวมจังหวัดเชียงราย พ.ศ.๒๕๕๖ อาศัยอำนาจตามความใน มาตรา ๕ แห่งพระราชบัญญัติการผังเมือง พ.ศ.๒๕๑๘ และมาตรา ๒๖ วรรคหนึ่ง แห่งพระราชบัญญัติการผังเมือง พ.ศ.๒๕๑๘ ซึ่งแก้ไขเพิ่มเติมโดยพระราชบัญญัติการผังเมือง (ฉบับที่ ๓) พ.ศ. ๒๕๓๕ อันเป็นกฎหมายที่มีบทบัญญัติบางประการเกี่ยวกับการจำกัดสิทธิและเสรีภาพของบุคคล ซึ่งมาตรา ๒๙ ประกอบกับมาตรา ๓๓ มาตรา ๓๔ มาตรา ๔๑ มาตรา ๔๒ และมาตรา ๔๓ ของรัฐธรรมนูญแห่งราชอาณาจักรไทย บัญญัติให้กระทำได้โดยอาศัยอำนาจตามบทบัญญัติแห่งกฎหมาย รัฐมนตรีว่าการกระทรวงมหาดไทยได้ออกกฎกระทรวงไว้ ข้อ ๒ ให้ใช้บังคับผังเมืองรวม ในท้องที่จังหวัดเชียงราย ภายในแนวเขตตามแผนที่แนบท้ายกฎกระทรวงนี้ซึ่งตำบลเจริญเมืองอยู่ในแนวเขตตามแผนที่แนบท้ายกฎกระทรวง

2.ยุทธศาสตร์ขององค์กรปกครองส่วนท้องถิ่น

2.1 วิสัยทัศน์

วิสัยทัศน์ องค์การบริหารส่วนตำบลดอยงาม

“สร้างองค์กรธรรมาภิบาล บูรณาการทุกภาคส่วน พัฒนาสังคมอยู่ดีมีสุข ตามหลักปรัชญาของเศรษฐกิจพอเพียง”

พันธกิจ

พระราชบัญญัติสภาตำบลและองค์การบริหารส่วนตำบล พ.ศ.2537 และที่แก้ไขเพิ่มเติมจนถึงปัจจุบันได้กำหนดอำนาจหน้าที่หลักในมาตรา 66 ให้องค์การบริหารส่วนตำบลมีหน้าที่ “พัฒนาตำบลทั้งในด้านเศรษฐกิจ สังคม และวัฒนธรรม ” และองค์การบริหารส่วนตำบลดอยงาม ได้กำหนดพันธกิจหลักที่จะดำเนินการเพื่อให้บรรลุวิสัยทัศน์ที่กำหนดไว้ ดังนี้

1. ส่งเสริมการประกอบอาชีพของประชาชน
2. ส่งเสริมและสนับสนุนการใช้สารชีวภาพในการเกษตร
3. จัดให้มีและบำรุงรักษาทางบกและรางระบายน้ำ
4. จัดให้มีแสงสว่างอย่างทั่วถึง
5. จัดให้มีและพัฒนาระบบสาธารณสุขปศุสัตว์

6. ส่งเสริมพัฒนาการศึกษาและเทคโนโลยี
7. ส่งเสริมการศาสนา และอนุรักษ์ศิลปวัฒนธรรม ประเพณี
8. ส่งเสริมสุขภาพและอนามัยของประชาชน
9. สร้างความปลอดภัยในชีวิตและทรัพย์สิน ป้องกันแก้ไขปัญหาอาชญากรรม
10. อนุรักษ์ทรัพยากรธรรมชาติและสิ่งแวดล้อม
11. การพัฒนาแหล่งน้ำทางการเกษตร
12. พัฒนาระบบการทำงานให้มีประสิทธิภาพ และประสิทธิผล
13. การป้องกันและบรรเทาสาธารณภัย
14. การจัดตั้งกองทุนกู้ยืมเพื่อการประกอบอาชีพ
15. ส่งเสริมการนำภูมิปัญญาท้องถิ่นมาใช้
16. นำหลักธรรมาภิบาลมาใช้ในการบริหารงาน
17. บริหารงานโดยให้ประชาชนมีส่วนร่วม

จุดมุ่งหมายเพื่อการพัฒนา

1. ประชาชนมีอาชีพและรายได้เพียงพอ ลดปัญหาความยากจนได้
2. ลดต้นทุนการผลิตและสร้างสิ่งแวดล้อมที่ดี
3. การคมนาคม มีความสะดวก รวดเร็ว
4. ให้มีแสงสว่างอย่างทั่วถึง อำนวยความสะดวกในการใช้ชีวิตประจำวัน
5. จัดให้มีระบบสาธารณสุขปลอดภัย เพียงพอต่อความต้องการ
6. พัฒนาความรู้ความสามารถให้เด็กและเยาวชนและเป็นช่องทางในการรับรู้ข่าวสารที่ทันสมัยและทั่วถึงของประชาชน
7. ศิลปวัฒนธรรม ประเพณี มีการอนุรักษ์ และสืบสาน
8. ประชาชนมีสุขภาพ สมบูรณ์แข็งแรง
9. เกิดความปลอดภัยในชีวิตและทรัพย์สิน
10. มีสิ่งแวดล้อมที่ดี
11. มีแหล่งน้ำใช้ในการเกษตรอย่างเพียงพอ
12. การปฏิบัติหน้าที่ของเจ้าหน้าที่ที่มีประสิทธิภาพ และประสิทธิผลมากขึ้น
13. จัดระบบป้องกันและบรรเทาสาธารณภัย
14. มีกองทุนกู้ยืมเพื่อการประกอบอาชีพ
15. มีการนำเอาภูมิปัญญาท้องถิ่นมาพัฒนา
16. มีการนำหลักธรรมาภิบาลมาใช้ในการบริหารงาน
17. มีการบริหารงานโดยให้ประชาชนมีส่วนร่วม

2.2 ยุทธศาสตร์การพัฒนาและแนวทางการพัฒนา

ยุทธศาสตร์การพัฒนาและแนวทางการพัฒนา ขององค์การบริหารส่วนตำบลดอยงาม

29

ยุทธศาสตร์การพัฒนา	แนวทางการพัฒนา
ยุทธศาสตร์ที่ 1 พัฒนาทางการศึกษา	1.1) ส่งเสริมสนับสนุน การพัฒนาคุณภาพมาตรฐานการศึกษาสู่ประชาคมอาเซียน 1.2) ส่งเสริมสนับสนุน การศึกษาเรียนรู้ตามอัธยาศัย 1.3) สนับสนุนการเรียนรู้คู่คุณธรรม ร่วมกับสถาบันทางศาสนา 1.4) ส่งเสริมให้ทุกภาคส่วนในสังคม มีส่วนร่วมในการพัฒนาการศึกษา
ยุทธศาสตร์ที่ 2 พัฒนาด้านคุณภาพชีวิต	2.1) ส่งเสริมสนับสนุน คุณภาพชีวิตเด็ก เยาวชน สตรี ผู้สูงอายุ คนพิการและผู้ด้อยโอกาส 2.2) ส่งเสริมสนับสนุน การรักษาความปลอดภัยในชีวิตและทรัพย์สิน และป้องกันปัญหาอาชญากรรม 2.3) ส่งเสริมการพัฒนาและอนุรักษ์จารีตประเพณี ภูมิปัญญาท้องถิ่น และวัฒนธรรมอันดีงาม 2.4) ส่งเสริมสนับสนุน ด้านการกีฬาและนันทนาการ 2.5) ส่งเสริมสนับสนุน การดูแลสุขภาพอนามัยป้องกันและควบคุมโรคติดต่อ
ยุทธศาสตร์ที่ 3 พัฒนาทางการ เศรษฐกิจ พาณิชยกรรม การเกษตรและอุตสาหกรรม	3.1) ส่งเสริมสนับสนุน การพัฒนาอาชีพของคนในท้องถิ่น 3.2) ส่งเสริมทฤษฎีเศรษฐกิจพอเพียงตามแนวพระราชดำริ และส่งเสริมระบบการเกษตรปลอดภัย เกษตรอินทรีย์ 3.3) พัฒนาแหล่งน้ำเพื่อการเกษตร
ยุทธศาสตร์ที่ 4 พัฒนาด้านการอนุรักษ์ ทรัพยากรธรรมชาติและสิ่งแวดล้อม	4.1) ส่งเสริมสนับสนุนให้มีระบบการกำจัดขยะมูลฝอยแบบถูกวิธี 4.2) ส่งเสริมและสนับสนุนการจัดการสิ่งแวดล้อมและมลพิษต่าง ๆ 4.3) ดูแลรักษาและฟื้นฟูทรัพยากรธรรมชาติและสิ่งแวดล้อม
ยุทธศาสตร์ที่ 5 พัฒนาด้านโครงสร้างพื้นฐาน	5.1) ส่งเสริมสนับสนุน การพัฒนาระบบโครงสร้างพื้นฐาน สาธารณูปโภค สาธารณูปการ ให้สอดคล้องกับความต้องการจำเป็นและความต้องการของประชาชน 5.2) สนับสนุนการปรับปรุงและก่อสร้างถนน ทางระบายน้ำ
ยุทธศาสตร์ที่ 6 พัฒนาด้านการเมืองและการบริหาร	6.1) ส่งเสริมความเข้มแข็งและการมีส่วนร่วมของประชาชนในการพัฒนาท้องถิ่น 6.2) พัฒนาบุคลากรขององค์กรปกครองส่วนท้องถิ่น 6.3) ปรับปรุงและพัฒนาเครื่องมือ เครื่องใช้และสถานที่ปฏิบัติงาน 6.4) ส่งเสริมการบริหารกิจการบ้านเมืองที่ดี
ยุทธศาสตร์ที่ 7 พัฒนาด้านเทคโนโลยีสารสนเทศ	7.1) พัฒนาระบบเทคโนโลยีสารสนเทศขององค์กรปกครองส่วนท้องถิ่น 7.2) พัฒนาความรู้ ด้านเทคโนโลยีสารสนเทศให้กับบุคลากรท้องถิ่นและประชาชน

2.3 เป้าประสงค์

- 1) การได้รับบริการด้านโครงสร้างพื้นฐานให้มีความสะดวกและรวดเร็ว
- 2) ประชาชนมีความรู้และบำรุงรักษาศิลปวัฒนธรรมอันดีงาม
- 3) ประชาชนมีศักยภาพมีรายได้เพียงพอสามารถพึ่งตนเองได้
- 4) มลภาวะและสิ่งแวดล้อมไม่เป็นพิษทำให้ชุมชนน่าอยู่อย่างสงบสุข
- 5) การบริหารจัดการภาครัฐที่ดีและมีส่วนร่วมจากทุกภาคส่วน
- 6) การส่งเสริมความเข้มแข็งของชุมชน การสังคมสงเคราะห์แก่ประชาชน รวมทั้งการสร้างสังคมความน่าอยู่

2.4 ตัวชี้วัด

- 1) ประชาชนในเขตองค์การบริหารส่วนตำบลมีแหล่งน้ำในการอุปโภคเพิ่มมากขึ้นร้อยละ 5
- 2) ในเขตองค์การบริหารส่วนตำบลมีโครงสร้างพื้นฐานให้ประชาชนได้ใช้บริการร้อยละ 80
- 3) ประชาชนมีความรู้มากขึ้นร้อยละ 90 และศิลปวัฒนธรรมอันดียังคงอยู่
- 4) ประชาชนในเขตองค์การบริหารส่วนตำบลร้อยละ 80 มีความรู้และมีส่วนร่วมในการพัฒนาการท่องเที่ยว ศาสนา - วัฒนธรรมประเพณีและกีฬา
- 5) ประชาชนมีคุณภาพชีวิตที่ดีขึ้นร้อยละ 10
- 6) หมู่บ้านมีรายได้เพิ่มขึ้นในอัตราร้อยละ 5 และพึ่งตนเองได้มากขึ้น
- 7) หมู่บ้านในเขตองค์การบริหารส่วนตำบลร้อยละ 60 นำอยู่อย่างสงบสุข
- 8) การบริการจัดการขององค์การบริหารส่วนตำบลมีผลการปฏิบัติงานที่มีประสิทธิภาพสูง ร้อยละ 60
- 9) การบริการจัดการขององค์การบริหารส่วนตำบลมีผลการปฏิบัติงานที่มีประสิทธิภาพสูง ร้อยละ 60

2.5 ค่าเป้าหมาย

- 1) ด้านการได้รับบริการด้านโครงสร้างพื้นฐานให้มีความสะดวกและรวดเร็ว
- 2) ประชาชนมีความรู้และบำรุงรักษาศิลปวัฒนธรรมอันดีงาม
- 3) ประชาชนมีศักยภาพมีรายได้เพียงพอสามารถพึ่งตนเองได้
- 4) มลภาวะและสิ่งแวดล้อมไม่เป็นพิษทำให้หมู่บ้านนำอยู่อย่างสงบสุข
- 5) การบริหารจัดการภาครัฐที่ดีและมีส่วนร่วมจากทุกภาคส่วน

2.6 กลยุทธ์

- 1) พัฒนาขุดลอก คูคลองและจัดสร้างแหล่งน้ำ สงวนและเก็บกักน้ำเพื่อการเกษตร เพื่อการอุปโภคและบริโภค รวมทั้งวางโครงการเพื่อแก้ไขปัญหา น้ำท่วมและน้ำแล้ง
- 2) ส่งเสริมและพัฒนาระบบการศึกษา บุคลากรด้านการศึกษา ครู นักเรียน ให้เป็นผู้มีคุณภาพมีทักษะและศักยภาพตามมาตรฐานสากล รองรับประชาคมอาเซียน
- 3) พัฒนา ปรับปรุงพันธุ์พืชและเมล็ดพันธุ์พืชที่ดีมีคุณภาพ ส่งเสริมให้เกิดเกษตรอุตสาหกรรม ลดต้นทุน เพิ่มมูลค่าผลผลิตทางการเกษตร ปรับปรุงผลผลิตให้มีคุณภาพ ส่งเสริมสนับสนุนการถนอมและแปรรูปสินค้าทางการเกษตร ส่งเสริมให้มีการเลี้ยงสัตว์เศรษฐกิจ เพื่อการบริโภคเพื่อจำหน่ายและเพื่อการอนุรักษ์ และเพิ่มช่องทางตลาด
- 4) ส่งเสริมหมู่บ้านให้เข้มแข็ง พัฒนabatบาทของผู้นำหมู่บ้าน คณะกรรมการหมู่บ้านให้พัฒนabatบาทและคุณภาพชีวิตของเด็ก เยาวชน สตรี ผู้สูงอายุ ผู้พิการ ผู้ด้อยโอกาส ประชาชน และคุ้มครองสิทธิเสรีภาพของประชาชน พัฒนาคุณภาพและศักยภาพตามความสามารถของแรงงานในท้องถิ่น
- 5) ป้องกันและแก้ไขปัญหาการเสพติด การผลิตและการจำหน่ายยาเสพติดในทุกกระดับ
- 6) ดำเนินการโครงการ เพื่อให้บริการประชาชน และรับทราบปัญหา อุปสรรค และความ ต้องการของประชาชนในพื้นที่ พัฒนาศักยภาพของอาสาสมัครสาธารณสุขประจำหมู่บ้าน (อสม) ส่งเสริมสุขภาพและอนามัยของประชาชนในทุกกระดับ ให้มีสุขภาพแข็งแรง
- 7) ส่งเสริมสนับสนุนการวางระบบการพัฒนา ด้านโครงสร้างพื้นฐานให้สอดคล้องกับความต้องการ และความ ต้องการของประชาชน ก่อสร้าง ปรับปรุงเส้นทางคมนาคมอย่างทั่วถึง

8) พัฒนาฟื้นฟูและส่งเสริมกิจกรรมด้านศาสนา ศิลปวัฒนธรรมและประเพณีของชุมชนท้องถิ่น โดยการอนุรักษ์สืบสานต่อและเชื่อมโยงสู่กิจกรรมการท่องเที่ยว

9) ปรับปรุงโครงสร้างการบริหารงาน นำระบบสารสนเทศมาใช้ในการบริหารงานภายในองค์กร สนับสนุนบุคลากรในสังกัดให้ได้รับการศึกษาอบรม การทำวิจัย เพิ่มพูนความรู้

10) เพิ่มประสิทธิภาพในการปฏิบัติราชการ

11) ส่งเสริม สนับสนุนและร่วมมือกับส่วนราชการ หน่วยงานต่างๆ ในการเตรียมความพร้อมในการป้องกันภัย และการช่วยเหลือผู้ประสบภัย ในเขตหมู่บ้านและสถานที่สำคัญ สนับสนุนการฝึกอบรมจัดตั้งและอบรมฟื้นฟูตำรวจบ้านและอาสาสมัครป้องกันภัยฝ่ายพลเรือน (อปพร.) และดูแลรักษาความปลอดภัยและการจราจร

12) พัฒนาฟื้นฟูและอนุรักษ์ธรรมชาติ สิ่งแวดล้อม แหล่งน้ำ ลุ่มน้ำลำคลองและป่าไม้ให้มีความอุดมสมบูรณ์ สร้างจิตสำนึกเพื่อป้องกันและแก้ไขปัญหามลพิษและปัญหาสิ่งแวดล้อมของหมู่บ้าน จัดทำระบบกำจัดขยะรวม และจัดการขยะมูลฝอยและสิ่งปฏิกูล

2.7 จุดยืนทางยุทธศาสตร์

1) การพัฒนาหมู่บ้านให้น่าอยู่มีความเข้มแข็ง โดยได้รับการสาธารณสุขด้านโครงสร้างพื้นฐานที่จำเป็นเพื่อรองรับการขยายตัวของหมู่บ้านและเศรษฐกิจ

2) การพัฒนาระบบการศึกษาและส่งเสริมศิลปวัฒนธรรมท้องถิ่น

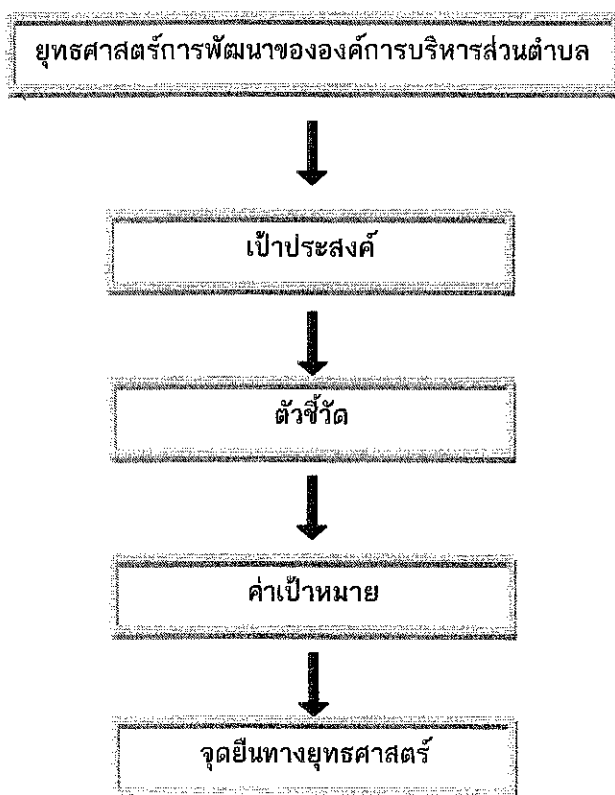
3) ส่งเสริมและพัฒนาศักยภาพคนและความเข้มแข็งของหมู่บ้านในการพึ่งตนเอง

4) การกำจัดขยะมูลฝอย สิ่งปฏิกูลและมลภาวะสิ่งแวดล้อมที่มีอย่างยั่งยืน

5) การพัฒนาระบบการบริหารจัดการภาครัฐที่ดีและมีส่วนร่วมจากทุกภาคส่วน

2.8 ความเชื่อมโยงของยุทธศาสตร์ในภาพรวม

การจัดทำแผนพัฒนาท้องถิ่นสี่ปีขององค์การบริหารส่วนตำบลมีความเชื่อมโยงของยุทธศาสตร์ในภาพรวม ดังนี้



3.การวิเคราะห์เพื่อพัฒนาท้องถิ่น

32

3.1 การวิเคราะห์กรอบการจัดทำยุทธศาสตร์ขององค์กรปกครองส่วนท้องถิ่น

การพัฒนาองค์การบริหารส่วนตำบลดอยงาม ที่ผ่านมานั้น ในแผนพัฒนาฉบับนี้ จะวิเคราะห์ด้วยระบบ SWOT Analysis ดังนี้

จุดแข็ง (S-Strength)

1. สภาพพื้นที่ของตำบลดอยงาม เป็นพื้นที่ราบลุ่ม ไม่มีภูเขา ซึ่งเหมาะสมกับการทำการเกษตร ประกอบกับมีแหล่งน้ำ ทางธรรมชาติ และแหล่งน้ำชลประทาน ที่ครอบคลุมพื้นที่ตำบลดอยงาม ทำให้ประชาชนตำบลดอยงาม ร้อยละ 80 มีอาชีพทางการเกษตร

2. เส้นทางคมนาคม ตำบลดอยงามอยู่ห่างจากตัวอำเภอพานมาทางทิศตะวันออกประมาณ 12 กิโลเมตร มีถนนทางหลวงชนบท และทางหลวงผ่านในพื้นที่ ทำให้การสัญจร สะดวกสบาย และมีถนนคอนกรีตเสริมเหล็ก ในแต่ละหมู่บ้าน การเดินทางของประชาชนในพื้นที่สะดวก สบาย และเกิดความปลอดภัยในการเดินทาง

3. โครงสร้างพื้นฐาน ในพื้นที่ตำบลดอยงาม ในส่วนของไฟฟ้าในครัวเรือนตำบลดอยงาม ทุกครัวเรือนที่มีการตั้งบ้านเรือน มีไฟฟ้าใช้ และไฟฟ้าสาธารณะ (ไฟกิ่ง) มีครอบคลุมพื้นที่ที่เป็นจุดเสี่ยงอันตราย สร้างความปลอดภัยให้พี่น้องประชาชน เรื่องของน้ำอุปโภค บริโภค ทุกหมู่บ้านในตำบลดอยงาม มีประปาใช้ และมีน้ำใช้อย่างทั่วถึง ไม่ประสบปัญหาในเรื่องของน้ำใช้แต่อย่างใด ในเรื่องของการติดต่อสื่อสาร พื้นที่ตำบลดอยงาม สามารถติดต่อสื่อสารทางโทรศัพท์ที่ครอบคลุมหลายเครือข่าย

4. ความเข้มแข็ง และการมีส่วนร่วมของประชาชนในตำบลดอยงาม มีความสามัคคี และความปรองดอง สามารถเห็นได้ชัดจากการที่องค์การบริหารส่วนตำบลดอยงาม จัดกิจกรรมต่าง ๆ ไม่ว่าจะเป็นกิจกรรมประเพณีลอยกระทง กิจกรรมวันสงกรานต์ การจัดกิจกรรมทางศาสนา หรือการแข่งขันกีฬาต่าง ๆ พี่น้องประชาชนตำบลดอยงาม ให้ความร่วมมือในการเข้าร่วมกิจกรรม เป็นอย่างดี รวมถึงวัด โรงเรียนที่ร่วมกัน โดยเฉพาะโครงการแผ่นดินธรรมแผ่นดินทอง ที่ทุกฝ่ายร่วมกันดำเนินกิจกรรมอย่างต่อเนื่อง มีการประชุมปรึกษาหารือกันเป็นประจำทุกเดือน ทำให้การบริหารจัดการต่าง ๆ ในตำบลประสบความสำเร็จด้วยดี

จุดอ่อน (W-Weakness)

1. กลุ่มอาชีพ ในตำบลดอยงาม ยังไม่มีความเข้มแข็ง เนื่องจากยังขาดความรู้ความเข้าใจในการบริหารจัดการกลุ่ม ทำให้กลุ่มขาดความยั่งยืนและความต่อเนื่อง

2. ด้านงบประมาณ ในการนำไปพัฒนาไม่มีความเพียงพอกับความต้องการพัฒนาและแก้ไขปัญหาของประชาชนในตำบล

3. ด้านการเก็บข้อมูลในการนำไปใช้พัฒนาและแก้ไขปัญหาในพื้นที่นั้น ข้อมูลที่ได้ยังขาดความสมบูรณ์ ไม่สามารถนำมาใช้ได้อย่างทั้งหมด เช่น ข้อมูลจาก จปฐ. และในส่วนของการจัดเก็บข้อมูลด้านแผนที่ภาษี ซึ่งยังต้องมีการจัดเก็บอย่างต่อเนื่อง เพราะเป็นข้อมูลที่มีการเคลื่อนไหว และมีหลายขั้นตอนในการดำเนินงาน

โอกาส (O-Opportunity)

1. ตามนโยบายของรัฐบาลที่ผ่านมา ในการดำเนินนโยบายกระตุ้นเศรษฐกิจ เพื่อสร้างงาน³³ กระจายรายได้ นั้น ส่งผลให้ตำบลดอยงาม ได้รับงบประมาณในการจัดสรรดำเนินงานในพื้นที่จำนวนมาก เช่นนโยบายตำบลละ 5 ล้าน โครงการยกระดับศักยภาพหมู่บ้านเพื่อขับเคลื่อนเศรษฐกิจฐานราก ตามแนวทางประชารัฐ (หมู่บ้านละ 200,000) โครงการขับเคลื่อนพัฒนาตามปรัชญาเศรษฐกิจพอเพียง หรือจะเป็น นโยบายการจ่ายขาดเงินสะสมขององค์กรปกครองส่วนท้องถิ่นเพื่อแก้ไขปัญหาภัยแล้ง ซึ่งเป็นการสร้างโอกาสให้ตำบลดอยงามในการพัฒนาอีกแนวทางหนึ่งนอกเหนือจากงบประมาณในส่วนขององค์การบริหารส่วนตำบลดอยงาม

อุปสรรค (T-Threat)

ภัยธรรมชาติที่ไม่สามารถป้องกันได้ซึ่งที่ผ่านมาภัยแล้ง ส่งผลให้พืชผลทางการเกษตรเกิดความเสียหาย และภัยหนาวที่มีอุณหภูมิต่ำกว่าปีที่ผ่านมา และปัญหาหมอกควัน ที่ยังคงควบคุมไม่ได้ ส่งผลต่อประชาชนในพื้นที่ในเรื่องของโรคภัยต่าง ๆ

โดยจากการวิเคราะห์ Swot สามารถสรุปผลการพัฒนาองค์การบริหารส่วนตำบลดอยงาม ในปีที่ผ่านมา มีการพัฒนาท้องถิ่นในระบบก้าวหน้าในหลายๆ ด้าน คือ มีความเจริญขึ้นอย่างค่อยเป็นค่อยไป แต่รายได้ในการจัดเก็บเองของ องค์การบริหารส่วนตำบลดอยงาม เช่น ภาษีบำรุงท้องที่ ภาษีโรงเรือนและที่ดิน ภาษีป้าย มีการเพิ่มขึ้น ทำให้รายได้ที่ อบต.จัดเก็บเอง มีจำนวนเพิ่มขึ้น ส่วนการพัฒนาในเรื่องการบริหารจัดการ มีการแบ่งส่วนราชการการบริหารงานอย่างชัดเจน องค์การบริหารส่วนตำบลดอยงามมีการแบ่งส่วนราชการ การบริหารงานภายในองค์กร เป็น 3 ส่วน คือ สภาองค์การบริหารส่วนตำบล คณะผู้บริหาร และพนักงานส่วนตำบล เฉพาะพนักงานส่วนตำบลมีการแบ่งงานออกเป็น 1 สำนัก 3 กอง คือ สำนักปลัด , กองคลัง, กองช่าง, และกองการศึกษา ศาสนาและวัฒนธรรม และ 1 หน่วยงาน คือ ตรวจสอบภายใน โดยขอบเขตความรับผิดชอบงานในหน้าที่ค่อนข้างหลากหลาย ซึ่งสามารถให้บริการแก่ประชาชนได้ในระดับหนึ่ง โดยได้ประกาศโครงสร้างอำนาจหน้าที่ของแต่ละส่วนเพื่อเป็นหลักในการบริหารงานและได้ประกาศคุณธรรมจริยธรรมเพื่อเป็นกรอบความประพฤติของบุคลากร การจัดตั้งงบประมาณและการใช้งบประมาณรายจ่ายประจำปีมีความสอดคล้องและสมดุลกัน มีระบบพื้นฐานข้อมูลของ อบต. (อินเทอร์เน็ตตำบล) และระบบ LAN พร้อมทั้งมีโปรแกรมสำเร็จรูปในการปฏิบัติงานไม่ว่าจะเป็นระบบ E-Plan(การวางแผนและการใช้จ่ายงบประมาณรวมทั้งการติดตามและประเมินผล) ระบบ E-LAAS (การบันทึกระบบบัญชีและงบประมาณ) ระบบ EGP (การจัดซื้อจัดจ้าง) ระบบ GFMS ระบบการบริหารการเงินการคลังภาครัฐแบบอิเล็กทรอนิกส์ ระบบ INFO (ฐานข้อมูลกลาง) ระบบ LTAXGIS LTAX 3000 (โปรแกรมแผนภาษี) ระบบ SIS (ข้อมูลสารสนเทศเพื่อการศึกษาท้องถิ่น) ระบบ CCIS (ข้อมูลสารสนเทศทางการศึกษาศูนย์พัฒนาเด็กเล็ก) ระบบ ELE (ข้อมูลการเลือกตั้ง) ระบบ CMSS (การบันทึกข้อมูลอัตราค่าจ้าง) และมีเครื่องมือเครื่องใช้และอุปกรณ์สำหรับใช้ในการทำงานเพียงพอต่อความต้องการในการทำงาน

3.2 การประเมินสถานการณ์สภาพแวดล้อมภายนอกที่เกี่ยวข้อง

ในปัจจุบันแนวโน้มการพัฒนาของจังหวัดเชียงรายมีแผนที่จะมุ่งเน้นการพัฒนาด้านเศรษฐกิจและสังคมเพื่อเพิ่มขีดความสามารถในการแข่งขันของกลุ่มจังหวัด และนำไปสู่การกระตุ้นให้เกิดการลงทุนของภาคเอกชนและสร้างรายได้ให้แก่กลุ่มจังหวัด ในการดำเนินการจัดทำแผนพัฒนาดังกล่าวทั้งในด้านการเมือง เศรษฐกิจ และสังคม มีการพัฒนามากขึ้นจากแต่ก่อน รวมถึงความเชื่อมโยงของการท่องเที่ยวและพื้นที่เศรษฐกิจสู่ AEC โดยเน้นการพัฒนาโครงสร้างพื้นฐานเพื่อเชื่อมโยงการท่องเที่ยวและพื้นที่เศรษฐกิจพื้นที่องค์การบริหารส่วนตำบลอยางมปัจจุบันเน้นการพัฒนาคุณภาพชีวิตของประชาชนเป็นหลัก ส่งเสริมการศึกษาให้กับเด็กและเยาวชน ดูแลและสงเคราะห์ผู้ชรา ผู้พิการ ผู้ป่วยเอดส์ การสาธารณสุข พร้อมทั้งดูแลความเรียบร้อยปลอดภัยในชีวิตและทรัพย์สินของคนในตำบลร่วมถึงการเชื่อมโยงการเข้าร่วมการดำเนินงานที่จะนำไปสู่การเป็นประชาคมอาเซียน

ในการจัดทำแผนพัฒนาขององค์การบริหารส่วนตำบลนั้น ได้ทำการประเมินสถานการณ์สภาพแวดล้อมภายนอกที่เกี่ยวข้อง ซึ่งมีรายละเอียดดังนี้

ด้าน	สถานการณ์สภาพแวดล้อมภายนอกที่เกี่ยวข้อง	ข้อบ่งชี้และปริมาณของปัญหา/ความต้องการ	พื้นที่เป้าหมาย/กลุ่มเป้าหมาย	ความคาดหวังและแนวโน้มอนาคต
1. โครงการสร้างพื้นฐาน	1) ขาดแคลนแหล่งน้ำในการเกษตรและน้ำประปาสำหรับอุปโภค-บริโภคยังไม่พอเพียงและยังไม่ได้มาตรฐาน	- แหล่งน้ำและน้ำประปาในการอุปโภค-บริโภค	- ในเขตองค์การบริหารส่วนตำบล	- ประชาชนมีแหล่งน้ำและมีน้ำประปาใช้อย่างพอเพียงมีคุณภาพตามมาตรฐานมากขึ้น
	2) ไฟฟ้าส่องสว่างทางและที่สาธารณะยังไม่สามารถดำเนินการครอบคลุมพื้นที่ได้ทั้งหมด	- ไฟฟ้า	- ทางและที่สาธารณะในเขตองค์การบริหารส่วนตำบล	- ทางและที่สาธารณะมีแสงสว่างเพียงพอประชาชนได้รับความสะดวกในการสัญจรไปมาและป้องกันการเกิดอาชญากรรมได้
	3) ประชาชนต้องการเส้นทางในการสัญจรไปมาเพิ่มมากขึ้นและองค์การบริหารส่วนตำบลไม่สามารถดำเนินการได้เนื่องจากพื้นที่ยังไม่เป็นที่สาธารณะ จะดำเนินการได้ก็ต่อเมื่อต้องเป็นที่สาธารณะ	- เส้นทางคมนาคม	- เส้นทางคมนาคมที่เป็นสาธารณะและประชาชนมีความต้องการให้ดำเนินการ	- มีเส้นทางในการคมนาคมเพียงพอและประชาชนได้รับความสะดวกในการสัญจรไปมา

ด้าน	สถานการณ์ภาพแวดล้อมภายนอกที่เกี่ยวข้อง	ขอบข่ายและปริมาณของปัญหา/ความต้องการ	พื้นที่เป้าหมาย/กลุ่มเป้าหมาย	35 ความคาดหวังและแนวโน้มอนาคต	
๒. ด้านงานส่งเสริมคุณภาพชีวิต	๑) มีการระบาดของโรคอุบัติใหม่ โรคระบาด โรคติดต่อ	- ด้านสาธารณสุข	- ในเขตองค์การบริหารส่วนตำบล	ในพื้นที่ไม่มีการระบาดของโรคอุบัติใหม่ โรคระบาด โรคติดต่อ	
	๒) ประชาชนในพื้นที่ป่วยเป็นโรคเรื้อรังแนวโน้มที่เพิ่มขึ้น		- ประชาชนกลุ่มเสี่ยงและผู้ป่วย		
	๓) ปริมาณขยะและน้ำเสียเพิ่มมากขึ้น		- ในเขตองค์การบริหารส่วนตำบล	- ปริมาณขยะและน้ำเสียถูกกำจัดให้หมดด้วยวิธีการที่ถูกต้อง	
	๔) ประชาชนบริโภคอาหารที่ปลอดภัย		- ประชาชนในเขตองค์การบริหารส่วนตำบล	- ประชาชนทราบและสามารถเลือกบริโภคอาหารที่ปลอดภัยได้ถูกต้อง	
	๕) ประชาชนในพื้นที่บางรายมีที่อยู่อาศัยไม่มั่นคงแข็งแรง	- ที่อยู่อาศัย	- ประชาชนในพื้นที่ที่ได้รับความเดือดร้อนเรื่องที่อยู่อาศัย	- ประชาชนในพื้นที่ได้รับความช่วยเหลือซ่อมแซมที่อยู่อาศัยให้มั่นคงแข็งแรง	
	๖) มีการขยายตัวของประชากรเพิ่มมากขึ้นทำให้เกิดการขยายตัวของอาคารบ้านเรือนทำให้เกิดเป็นชุมชนแออัด	- ประชากร	- พื้นที่ในเขตองค์การบริหารส่วนตำบล	- ควบคุมการก่อสร้างอาคารบ้านเรือนการพิจารณาออกใบอนุญาตเพื่อไม่เกิดปัญหาจากการก่อสร้างอาคาร	
	ประชาชนบางครัวเรือนบริโภค-บริโภคน้ำที่ยังไม่สะอาดและมีสิ่งเจือปน เช่น จากน้ำฝน น้ำที่ไม่ได้คุณภาพ มีตะกอน	- การอุปโภค-บริโภค	- ประชาชนในเขตองค์การบริหารส่วนตำบล	- ประชาชนบริโภคน้ำที่สะอาดถูกสุขลักษณะ	
๑) การศึกษาสื่อการเรียนการสอนยังไม่พอเพียง เด็กนักเรียนไม่ได้รับการศึกษาต่อในระดับที่สูงกว่าชั้นพื้นฐาน และขาดงบประมาณในการศึกษา ครอบครัวยากจน	- สังคมในชุมชน	- เด็กนักเรียนในเขตองค์การบริหารส่วนตำบล	- มีสื่อการเรียนการสอนที่พอเพียง เด็กนักเรียนได้รับการศึกษาที่สูงขึ้น มีงบประมาณในการศึกษาเล่าเรียน		
			๒) เด็กและผู้สูงอายุบางครอบครัวผู้สูงอายุอยู่ตามลำพัง และรับภาระในการดูแลเด็ก	- ผู้สูงอายุและเด็กในเขตองค์การบริหารส่วนตำบล	- ผู้สูงอายุและเด็กได้รับการดูแลที่ดี
๓) ผู้พิการไม่ได้รับความช่วยเหลือในดำรงชีวิต			- ผู้พิการในเขตองค์การบริหารส่วนตำบล	- ผู้พิการได้รับความช่วยเหลือในการดำรงชีวิตและทั่วถึง	
			๔) เยาวชนและวัยรุ่นติดเกมส์ สิ่งลามก บุหรี่ เหล้า สารเสพติด และท้องก่อนวัยอันสมควร	- เยาวชนและวัยรุ่นในเขตองค์การบริหารส่วนตำบล	- เยาวชนและวัยรุ่นมีอนาคตที่ดี
			๕) ประชาชนกรอายุตั้งแต่ ๓๕ ขึ้นไป ไม่ได้ตรวจสุขภาพประจำปี จำนวน ๒๕๑ คน	- ประชาชนในเขตองค์การบริหารส่วนตำบลที่อายุ ๓๕ ขึ้นไป	- ประชาชนที่อายุ ๓๕ ขึ้นไปได้รับการตรวจสุขภาพทุกคน
			๖) ประชากรที่สูบบุหรี่ จำนวน ๓๐๐ คน ดื่มสุรา จำนวน ๑๗๑ คน	- ประชาชนที่สูบบุหรี่และดื่มสุรา	- ประชาชนเลิกสูบบุหรี่และเลิกดื่มสุรา

ด้าน	สถานการณ์ภาพแวดล้อมภายนอกที่เกี่ยวข้อง	ขอบข่ายและปริมาณของปัญหา/ความต้องการ	พื้นที่เป้าหมาย/กลุ่มเป้าหมาย	ความคาดหวังและแนวโน้มอนาคต
๓. ด้านการวางแผน การส่งเสริมการลงทุน พาณิชยกรรมและการท่องเที่ยว	๑) ประชาชนไม่มีการวางแผนในการดำเนินงาน	- การวางแผน	- ประชาชนในเขตองค์การบริหารส่วนตำบล	- ประชาชนสามารถวางแผนการดำเนินงานได้เอง
	๒) ขาดแหล่งเงินทุนในการทำกิจการและประกอบอาชีพ	- การลงทุน	- ประชาชนในเขตองค์การบริหารส่วนตำบล	- มีแหล่งเงินทุนในการทำกิจการและประกอบอาชีพ
	๓) ประชาชนขาดสถานที่จำหน่ายสินค้า	- การพาณิชยกรรม	- ร้านค้าแผงลอย	- ร้านค้าแผงลอยมีสถานที่ในการขายจำหน่ายสินค้า
	๔) ผลผลิตทางการเกษตรราคาตกต่ำระยะทางในการขนส่งผลผลิตไกลจากแหล่งรับซื้อ		- เกษตรกรในพื้นที่	- ผลผลิตมีราคาสูงขึ้น
	๕) ค่าแรงต่ำค่าครองชีพสูงขาดแคลนการจ้างงาน		- ผู้ประกอบอาชีพรับจ้าง	- ค่าแรงสูงขึ้นเหมาะสมกับค่าครองชีพ มีการจ้างงานมากขึ้น
	๖) คริวเรือมีรายได้เฉลี่ยต่อปี ต่ำกว่า ๓๐,๐๐๐ บาท จำนวน ๙ คริวเรือ		- ประชาชนที่มีรายได้ต่ำกว่าเกณฑ์มาตรฐาน	- ไม่มีคริวที่ตกเกณฑ์มาตรฐานรายได้
	๗) ในเขตเทศบาลไม่มีแหล่งท่องเที่ยวและกิจกรรมการท่องเที่ยว	- การท่องเที่ยว	- ในเขตองค์การบริหารส่วนตำบล	- มีแหล่งท่องเที่ยวในเขตองค์การบริหารส่วนตำบลและส่งเสริมกิจกรรมการท่องเที่ยวเพิ่มมากขึ้น
ด้าน	สถานการณ์ภาพแวดล้อมภายนอกที่เกี่ยวข้อง	ขอบข่ายและปริมาณของปัญหา/ความต้องการ	พื้นที่เป้าหมาย/กลุ่มเป้าหมาย	ความคาดหวังและ แนวโน้มอนาคต
๔. ด้านการจัดระเบียบชุมชนและการรักษาความสงบเรียบร้อย	๑) การจราจรบนถนนมีเพิ่มมากขึ้นอาจทำให้เกิดอุบัติเหตุขึ้นได้	- การจราจร	ประชาชนที่สัญจรไปมาบนถนน	มีระบบควบคุมการจราจร เช่น ติดตั้งสัญญาณไฟจราจรเพื่อเตือนให้ระมัดระวัง
	๒) มีการทำลายและลักขโมยทรัพย์สินของประชาชนและราชการรวมทั้งเกิดการทะเลาะวิวาทกันในชุมชน	- การรักษาความปลอดภัยในชีวิตและทรัพย์สินของประชาชน	- ประชาชนและส่วนราชการ	- มีการป้องกันและรักษาความปลอดภัยในชีวิตและทรัพย์สินของประชาชนละส่วนราชการ เช่น การติดตั้งกล้องวงจรปิด การให้ผู้นำ อปพร. ควบคุมและระงับเหตุทะเลาะวิวาท

ด้าน	สถานการณ์ภาพแวดล้อมภายนอกที่เกี่ยวข้อง	ขอบข่ายและปริมาณของปัญหา/ความต้องการ	พื้นที่เป้าหมาย/กลุ่มเป้าหมาย	ความคาดหวังและ 37 โน้มอนาคต
๕. ด้านการบริหารจัดการและการอนุรักษ์ทรัพยากรธรรมชาติและสิ่งแวดล้อม	๓) เป็นพื้นที่ที่มีดินเค็มและน้ำใต้ดินเป็นน้ำเค็มหรือมีรสกร่อย ไม่สามารถใช้ในการเกษตรและอุปโภคบริโภคได้	- ดินและน้ำใต้ดิน	- พื้นที่ในเขตองค์การบริหารส่วนตำบล	- ปัญหาเรื่องดินเค็มลดลง จัดหาแหล่งน้ำจากแหล่งอื่นเพิ่มมากขึ้น
	๔) มีปัญหาเรื่องขยะและน้ำเสียเพิ่มมากขึ้นส่งกลิ่นเหม็นรบกวน	- สิ่งแวดล้อม	- ผู้ประกอบการและชุมชนในเขตพื้นที่องค์การบริหารส่วนตำบล	- ปัญหาขยะและน้ำเสียลดลงผู้ประกอบการสามารถกำจัดขยะและน้ำเสียเองได้โดยไม่ส่งผลกระทบต่อชุมชน
๖. ด้านศิลปวัฒนธรรมจารีตประเพณีและภูมิปัญญาท้องถิ่น	๑) ศิลปะ วัฒนธรรม จารีต ประเพณีและภูมิปัญญาท้องถิ่นถูกกลืนเลือนไปมาก	- ศิลปะ วัฒนธรรม จารีต ประเพณีและภูมิปัญญาท้องถิ่น ถูกกลืนเลือนไปมาก	- ประชาชนในเขตองค์การบริหารส่วนตำบล	- ยกย่อง เชิดชูคนดีหรือปราชญ์ชาวบ้านในโอกาสต่างๆ เพื่อเป็นตัวอย่างแก่เยาวชนและประชาชน ศิลปะ วัฒนธรรม จารีต ประเพณีและภูมิปัญญาท้องถิ่น ไม่ถูกกลืนและคงอยู่สืบไป

ส่วนที่ 3

การนำแผนพัฒนาท้องถิ่นไปสู่การปฏิบัติ

ส่วนที่ 3

การนำแผนพัฒนาท้องถิ่นไปสู่การปฏิบัติ

39

1. ยุทธศาสตร์การพัฒนาและแผนงาน

ที่	ยุทธศาสตร์	ด้าน	แผนงาน	หน่วยงาน รับผิดชอบหลัก	หน่วยงาน สนับสนุน
1	การพัฒนาการศึกษา	1.บริการชุมชนและสังคม	1.แผนงานการศึกษา 2.แผนงานการศาสนา วัฒนธรรมและนันทนาการ	กองการศึกษา หน่วยงานที่ ขอรับอุดหนุน	อบต. ดอยงาม
2	การพัฒนาด้านคุณภาพชีวิต	1.บริหารทั่วไป 2.การชุมชนและสังคม 3.การเศรษฐกิจ	1.แผนงานการศึกษา 2.แผนงานสร้างความเข้มแข็งของชุมชน 3.แผนงานงบกลาง 4.แผนงานสังคมสงเคราะห์ 5.แผนงานรักษาความสงบภายใน 6.แผนงานการศาสนา วัฒนธรรมและนันทนาการ 7.แผนงานสาธารณสุข	สำนักปลัดอบต. กองช่าง	อบต. ดอยงาม
3.	การพัฒนาเศรษฐกิจพาณิชย์ การเกษตรและอุตสาหกรรม	1. บริการชุมชนและสังคม 2. การเศรษฐกิจ	1. แผนงานสร้างความเข้มแข็งของชุมชน 2.แผนงานการเกษตร	สำนักปลัดอบต. กองช่าง	อบต. ดอยงาม
4.	การพัฒนาด้านการอนุรักษ์ทรัพยากรธรรมชาติและสิ่งแวดล้อม	1. บริการชุมชนและสังคม	1.แผนงานเคหะและชุมชน 2.แผนงานสร้างความเข้มแข็งของชุมชน 3.แผนงานการเกษตร	สำนักปลัดอบต. กองช่าง	อบต. ดอยงาม
5.	การพัฒนาด้านโครงสร้างพื้นฐาน	1.บริการชุมชนและสังคม	1.แผนงานอุตสาหกรรมและการโยธา 2.แผนงานเคหะและชุมชน	กองช่าง อบจ.	อบต. ดอยงาม
6	การพัฒนาด้านการเมืองและการบริหาร	1.บริหารทั่วไป 2.บริการชุมชนและสังคม	1.แผนงานสร้างความเข้มแข็งของชุมชน 2.แผนงานบริหารงานทั่วไป	สำนักปลัดอบต. กองการศึกษา	อบต. ดอยงาม
7	การพัฒนาด้านเทคโนโลยีสารสนเทศ	1.บริหารทั่วไป	1.แผนงานบริหารงานทั่วไป	กองคลัง	อบต. ดอยงาม

แบบ ผ.01

บัญชีสรุปโครงการพัฒนาท้องถิ่น

2. บัญชีโครงการพัฒนาท้องถิ่น

แบบ ผ.01

บัญชีสรุปโครงการพัฒนา
แผนพัฒนาท้องถิ่น (พ.ศ. 2566 - 2570)
องค์การบริหารส่วนตำบลดอยงาม อำเภอพาน จังหวัดเชียงราย

ยุทธศาสตร์	ปี 2566		ปี 2567		ปี 2568		ปี 2569		ปี 2570		รวม 5 ปี	
	จำนวนโครงการ	งบประมาณ (บาท)	จำนวนโครงการ	งบประมาณ (บาท)	จำนวนโครงการ	งบประมาณ (บาท)	จำนวนโครงการ	งบประมาณ (บาท)	จำนวนโครงการ	งบประมาณ (บาท)	จำนวนโครงการ	งบประมาณ (บาท)
1) ยุทธศาสตร์การพัฒนาด้านการศึกษา												
1.1 แผนงานการศึกษา	12	660,000	11	680,000	12	660,000	11	680,000	12	660,000	12	3,340,000
1.2 แผนงานการศาสนาวัฒนธรรมและนันทนาการ	2	70,000	2	70,000	2	70,000	2	70,000	2	70,000	2	350,000
รวม	14	730,000	13	750,000	14	730,000	14	750,000	14	730,000	14	3,690,000

หมายเหตุ : แบบ ผ.01 บัญชีสรุปโครงการพัฒนาแผนพัฒนาท้องถิ่น (พ.ศ. 2566 - 2570) ให้นำไปไว้แผนแรกของแบบต่างๆ (ผ.01 - ผ.01/1 - ผ.02 - ผ.02/1 - ผ.02/2 และสุดท้าย ผ.03)

ยุทธศาสตร์	ปี 2566		ปี 2567		ปี 2568		ปี 2569		ปี 2570		รวม 5 ปี	
	จำนวนโครงการ	งบประมาณ (บาท)	จำนวนโครงการ	งบประมาณ (บาท)	จำนวนโครงการ	งบประมาณ (บาท)	จำนวนโครงการ	งบประมาณ (บาท)	จำนวนโครงการ	งบประมาณ (บาท)	จำนวนโครงการ	งบประมาณ (บาท)
2) ยุทธศาสตร์การพัฒนาด้านคุณภาพชีวิต												
2.1.แผนงานสร้างความเข้มแข็งของชุมชน	7	280,000	7	280,000	7	280,000	7	280,000	7	280,000	7	1,400,000
2.2.แผนงานส่งเสริมสตรี	1	576,000	1	576,000	1	576,000	1	576,000	1	576,000	1	2,880,000
2.3.แผนงานการศึกษา	3	1,560,000	3	1,560,000	3	1,560,000	3	1,560,000	3	1,560,000	3	7,800,000
2.4.แผนงานรักษาความสงบภายใน	5	150,000	4	140,000	5	450,000	4	140,000	5	150,000	6	1,030,000
2.5.แผนงานสาธารณสุข	3	350,000	3	350,000	3	350,000	3	350,000	3	350,000	3	1,750,000
2.6.แผนงานการศาสนาวัฒนธรรมและนันทนาการ	17	923,000	16	863,000	17	923,000	16	863,000	17	923,000	18	4,495,000
รวม	36	3,839,000	34	3,769,000	36	4,139,000	34	3,769,000	36	3,839,000	38	19,355,000

หมายเหตุ : แบบ ผ.01 บัญชีสรุปโครงการพัฒนาแผนพัฒนาท้องถิ่น (พ.ศ. 2566 - 2570) ให้นำไปไว้แผนแรกของแบบต่างๆ (ผ.01 - ผ.01/1 - ผ.02 - ผ.02/1 - ผ.02/2 และสุดท้าย ผ.03)

ยุทธศาสตร์	ปี 2566		ปี 2567		ปี 2568		ปี 2569		ปี 2570		รวม 5 ปี	
	จำนวนโครงการ	งบประมาณ (บาท)	จำนวนโครงการ	งบประมาณ (บาท)	จำนวนโครงการ	งบประมาณ (บาท)	จำนวนโครงการ	งบประมาณ (บาท)	จำนวนโครงการ	งบประมาณ (บาท)	จำนวนโครงการ	งบประมาณ (บาท)
3) ยุทธศาสตร์การพัฒนาศักยภาพเศรษฐกิจ พาณิชย์ การเกษตรและอุตสาหกรรม	2	230,000	2	230,000	2	230,000	2	230,000	2	230,000	2	1,150,000
รวม	2	230,000	2	230,000	2	230,000	2	230,000	2	230,000	2	1,150,000
4) ยุทธศาสตร์การพัฒนาศักยภาพการอนุรักษ์	6	365,000	5	195,000	5	165,000	4	145,000	6	215,000	7	1,085,000
4.1 แผนงานสร้างความเข้มแข็งของชุมชน	2	60,000	2	60,000	2	60,000	2	60,000	2	60,000	2	300,000
4.2 แผนงานการเกษตร	8	425,000	7	255,000	7	225,000	6	205,000	8	275,000	9	1,385,000
รวม	8	425,000	7	255,000	7	225,000	6	205,000	8	275,000	9	1,385,000

หมายเหตุ : แบบ ผ.01 บัญชีสรุปโครงการพัฒนาแผนพัฒนาท้องถิ่น (พ.ศ. 2566 - 2570) ให้นำไปไว้แผนแรกของแบบต่างๆ

(ผ.01 - ผ.01/1 - ผ.02 - ผ.02/1 - ผ.02/2 และสุดท้าย ผ.03)

ยุทธศาสตร์	ปี 2566		ปี 2567		ปี 2568		ปี 2569		ปี 2570		รวม 5 ปี	
	จำนวนโครงการ	งบประมาณ (บาท)	จำนวนโครงการ	งบประมาณ (บาท)	จำนวนโครงการ	งบประมาณ (บาท)	จำนวนโครงการ	งบประมาณ (บาท)	จำนวนโครงการ	งบประมาณ (บาท)	จำนวนโครงการ	งบประมาณ (บาท)
5) ยุทธศาสตร์การพัฒนาด้านโครงสร้างพื้นฐาน												
5.1 แผนงานอุตสาหกรรมและการโยธา	8	2,284,000	4	1,304,200	5	11,700,000	3	1,014,800	3	845,000	20	17,148,000
รวม	8	2,284,000	4	1,304,200	5	11,700,000	3	1,014,800	3	845,000	20	17,148,000
6) ยุทธศาสตร์การพัฒนาด้านการเมืองและการบริหาร												
6.1 แผนงานบริหารงานทั่วไป	10	327,000	9	227,000	9	227,000	9	227,000	9	227,000	10	1,235,000
6.2 แผนงานสร้างความเข้มแข็งของชุมชน	6	155,000	6	155,000	6	155,000	6	155,000	6	155,000	6	775,000
รวม	16	482,000	15	382,000	15	382,000	15	382,000	15	382,000	16	2,010,000
7) ยุทธศาสตร์การพัฒนาด้านเทคโนโลยีสารสนเทศ												
7.1 แผนงานบริหารงานทั่วไป	4	80,000	4	80,000	4	80,000	4	80,000	4	80,000	4	400,000
รวม	4	80,000	4	80,000	4	80,000	4	80,000	4	80,000	4	400,000
รวมทั้งสิ้น	88	8,070,000	79	6,770,200	83	17,486,000	64	6,430,800	82	6,381,000	103	45,138,000

หมายเหตุ : แบบ ผ.01 บัญชีสรุปโครงการพัฒนาแผนพัฒนาท้องถิ่น (พ.ศ. 2566 - 2570) ให้นำไปไว้แผนแรกของแบบต่างๆ

(ผ.01 - ผ.01/1 - ผ.02 - ผ.02/1 - ผ.02/2 และสุดท้าย ผ.03)

แบบ ผ.02

รายละเอียดโครงการแผนพัฒนาท้องถิ่น

ยุทธศาสตร์ที่ 1
พัฒนาทางการศึกษา

2. บัญชีโครงการพัฒนาท้องถิ่น

แบบ ผ.02

รายละเอียดโครงการพัฒนา

แผนพัฒนาท้องถิ่น (พ.ศ. 2566 - 2570)

องค์การบริหารส่วนตำบลดอยงาม อำเภอพาน จังหวัดเชียงราย

ก. ยุทธศาสตร์จังหวัดที่ 4 การพัฒนาทรัพยากรมนุษย์และคุณภาพชีวิต เพื่อให้ประชาชนอยู่เย็นเป็นสุข

ข. ยุทธศาสตร์การพัฒนาขององค์กรปกครองส่วนท้องถิ่นในเขตจังหวัดที่ 3 การพัฒนาการศึกษาและการสาธารณสุข

1. ยุทธศาสตร์การพัฒนาด้านการศึกษา

1.1 แผนงานการศึกษา

ที่	โครงการ	วัตถุประสงค์	เป้าหมาย (ผลผลิตของโครงการ)	งบประมาณ					ตัวชี้วัด (KPI)	ผลที่คาดว่าจะได้รับ	หน่วยงาน รับผิดชอบหลัก
				2566 (บาท)	2567 (บาท)	2568 (บาท)	2569 (บาท)	2570 (บาท)			
1	โครงการแข่งขัน ทักษะวิชาการ	- เพื่อส่งเสริม การเรียนรู้ ความก้าวหน้า ทางทักษะ วิชาการ	นักเรียนอนุบาลและ นักเรียนของสถานศึกษา ในสังกัด อบต.ดอยงาม เด็กเล็กในศูนย์พัฒนา เด็กเล็กตำบลดอยงาม เด็กและเยาวชนตำบล ดอยงาม	40,000	40,000	40,000	40,000	40,000	จำนวน กิจกรรมที่ ส่งเสริมการ เรียนรู้และ แข่งขันทักษะ วิชาการ	พัฒนาทักษะ ทางด้านวิชาการ และสร้างความรู้ เชื่อมั่น สร้าง ชื่อเสียงของ สถานศึกษา นักเรียนและ ผู้ปกครองเกิด ความภาคภูมิใจ และนักเรียนไม่ เรียนรู้และพัฒนา การศึกษาลดไป	กองการศึกษา -โรงเรียน อบต.ดอยงาม (สันข้างตาย) ศูนย์พัฒนาเด็ก เล็กตำบลดอย งาม

ที่	โครงการ	วัตถุประสงค์	เป้าหมาย (ผลผลิตของโครงการ)	งบประมาณ					ตัวชี้วัด (KPI)	ผลที่คาดว่าจะได้รับ	หน่วยงาน รับผิดชอบหลัก
				2566 (บาท)	2567 (บาท)	2568 (บาท)	2569 (บาท)	2570 (บาท)			
2	โครงการส่งเสริม การเรียนรู้วัน สัปดาห์วิทยาศาสตร์	เพื่อให้เด็กและ เยาวชน และ นักเรียนได้เกิด การเรียนรู้และ พัฒนาทักษะ ประสบการณ์ ทางวิทยาศาสตร์ และจัดทำ โครงการ วิทยาศาสตร์	นักเรียนสถานศึกษาใน สังกัด อบต.ดอยงามเด็ก และเยาวชนตำบลดอย งาม	50,000	100,000	50,000	100,000	50,000	จำนวน กิจกรรมการ เรียนรู้วัน สัปดาห์ วิทยาศาสตร์ วิทยาศาสตร์	นักเรียน เด็กและ เยาวชน เกิดการ เรียนรู้และพัฒนา ทักษะ กระบวนการทาง วิทยาศาสตร์และ โครงการ วิทยาศาสตร์	กองการศึกษาฯ

ที่	โครงการ	วัตถุประสงค์	เป้าหมาย (ผลผลิตของโครงการ)	งบประมาณ					ผลที่คาดว่าจะได้รับ	หน่วยงานรับผิดชอบหลัก
				2566 (บาท)	2567 (บาท)	2568 (บาท)	2569 (บาท)	2570 (บาท)		
3	โครงการพัฒนา ความเป็นเลิศด้าน วิชาการและ ยกระดับผลสัมฤทธิ์ ทางการเรียน	เพื่อส่งเสริมการ เรียนรู้กิจกรรม ทางการวิชาการ ต่างๆตาม อัจฉริยะภาพ ของนักเรียน เด็กและเยาวชน มุ่งสู่ความเป็น เลิศ ด้าน การศึกษาและ ยกระดับ ผลสัมฤทธิ์ ทางการเรียน	นักเรียนสถานศึกษาใน สังกัด อบต.ดอยงามเด็ก และเยาวชนตำบลดอย งาม	40,000	40,000	40,000	40,000	40,000	เด็กและเยาวชน นักเรียน ได้รับ การพัฒนาทาง การศึกษามุ่งสู่ ความเป็นเลิศและ ยกระดับ ผลสัมฤทธิ์ทางการ เรียน	กองการศึกษา
4	โครงการส่งเสริม การเรียนรู้ภาษาต่าง ประเทศ "English Camp"	เพื่อให้เด็กและ เยาวชน และ นักเรียนได้รับ การเรียนรู้ภาษา ต่างประเทศ และนำไปใช้ใน ชีวิตประจำวัน	นักเรียนสถานศึกษาใน สังกัด อบต.ดอยงามเด็ก และเยาวชนตำบลดอย งาม	40,000	40,000	40,000	40,000	40,000	เด็กและเยาวชน นักเรียนมีทักษะ ด้าน ภาษาต่างประเทศ และนำไปใช้ใน ชีวิตประจำวัน	กองการศึกษา

ที่	โครงการ	วัตถุประสงค์	เป้าหมาย (ผลผลิตของโครงการ)	งบประมาณ					ตัวชี้วัด (KPI)	ผลที่คาดว่าจะได้รับ	หน่วยงาน รับผิดชอบหลัก
				2566 (บาท)	2567 (บาท)	2568 (บาท)	2569 (บาท)	2570 (บาท)			
5	โครงการจ้างเหมา บริการการสอน	เพื่อจ้างเหมา บริการ จัดการเรียนการสอน ภาษาอังกฤษ ภาษาจีนและ คณิตศาสตร์	นักเรียนสถานศึกษาใน สังกัด อบต.ตอยงาม	300,000	300,000	300,000	300,000	300,000	จำนวน กิจกรรมการ จัดการเรียน การสอน	นักเรียนมีทักษะ ด้าน ภาษาต่างประเทศ คณิตศาสตร์จินต คณิตและนำไปใช้ ในชีวิตประจำวัน	กองการศึกษา
6	โครงการนิเทศ การบริหารจัดการ การศึกษา	เพื่อนิเทศผลการ จัดการศึกษาทุก รูปแบบ ผลการ ดำเนินงาน ด้าน พัสดุ การเงิน และบัญชี	ครูและบุคลากรทางการ ศึกษา ในสังกัด อบต.ตอยงาม	ไม่ใช้ งบประมาณ	ไม่ใช้ งบประมาณ	ไม่ใช้ งบประมาณ	ไม่ใช้ งบประมาณ	ไม่ใช้ งบประมาณ	จำนวน กิจกรรม นิเทศการจัดการ ศึกษา	มีผลการ ดำเนินงานการจัด การศึกษา งานด้านพัสดุ การเงินและบัญชี มีประสิทธิภาพ ประสิทธิผล	กองการศึกษา

ที่	โครงการ	วัตถุประสงค์	เป้าหมาย (ผลผลิตของโครงการ)	งบประมาณ					ตัวชี้วัด (KPI)	ผลที่คาดว่าจะได้รับ	หน่วยงาน รับผิดชอบหลัก
				2566 (บาท)	2567 (บาท)	2568 (บาท)	2569 (บาท)	2570 (บาท)			
7	โครงการจัดกิจกรรมวันสำคัญต่างๆทางด้านการศึกษา	เพื่อให้นักเรียนได้เรียนรู้ถึงกิจกรรมวันสำคัญต่างๆและสนับสนุนกิจกรรมต่างๆทางด้านการศึกษา เช่น วันสุนทรภู่ วันภาษาไทย วันพ่อแห่งชาติ วันสำคัญทางพระพุทธศาสนา ฯลฯ	นักเรียน โรงเรียน องค์การบริหารส่วนตำบลดอยงาม(สันช้างตาย)และ ศพด.ดอยงาม	30,000	30,000	30,000	30,000	30,000	จำนวนกิจกรรมวันสำคัญต่างๆทางด้านการศึกษา	นักเรียน ได้เข้าร่วมกิจกรรมวันสำคัญต่างๆ	กองการศึกษา ร.ร.อบต.ดอยงาม (สันช้างตาย) ศพด.ดอยงาม
8	โครงการส่งเสริมการเรียนรู้เศรษฐกิจพอเพียง	เพื่อให้แกนนำเด็กเยาวชนนักเรียนได้เรียนรู้ถึงกิจกรรมตามปรัชญาของเศรษฐกิจพอเพียง	นักเรียนสถานศึกษาในสังกัด อบต.ดอยงามเด็กและเยาวชนตำบลดอยงาม	30,000		30,000		30,000	จำนวนกิจกรรมการเรียนรู้เศรษฐกิจพอเพียง	เด็กและเยาวชนนักเรียน ได้ความรู้และนำไปประยุกต์ใช้ในวิถีประจำวัน	กองการศึกษา

ที่	โครงการ	วัตถุประสงค์	เป้าหมาย (ผลผลิตของโครงการ)	งบประมาณ					ตัวชี้วัด (KPI)	ผลที่คาดว่าจะได้รับ	หน่วยงาน รับผิดชอบหลัก
				2566 (บาท)	2567 (บาท)	2568 (บาท)	2569 (บาท)	2570 (บาท)			
9	โครงการจัด การศึกษาจากแหล่ง เรียนรู้และภูมิ ปัญญาท้องถิ่น	1. เพื่อสนับสนุน ให้ชุมชนและภูมิ ปัญญาท้องถิ่นมี ส่วนร่วมในการ จัดการศึกษา ทำเนียบและ หลักสูตรท้องถิ่น	นักเรียน โรงเรียน องค์การบริหารส่วน ตำบลดอยงาม(สันช้าง ตาย)และ ศพต.ดอย งาม	15,000	15,000	15,000	15,000	15,000	จำนวน กิจกรรมจาก แหล่งเรียนรู้ฯ	นักเรียน ได้เข้า ร่วมกิจกรรมจาก แหล่งเรียนรู้ฯ	กองการศึกษาฯ
10	โครงการวันแม่ แห่งชาติ	เพื่อปลูกฝังให้ ประชาชน ได้ ระลึกถึงพระคุณ ของ มารดาและ เกิดความ กตัญญูตเวที และ ทราบถึง ความสำคัญของ วันแม่แห่งชาติ	นักเรียนโรงเรียน อบต. ดอยงามและนักเรียนอ ศพต.และประชาชน ตำบลดอยงาม	15,000	15,000	15,000	15,000	15,000	จำนวน กิจกรรมวัน แม่แห่งชาติ	ประชาชนได้ ระลึกถึงพระคุณ มารดาเกิดความ กตัญญูตเวทีและ ทราบถึง ความสำคัญ ของ วันแม่แห่งชาติ	กองการศึกษา ฯ รร.อบต. ดอยงามศพ ต.ด.ดอยงาม

ที่	โครงการ	วัตถุประสงค์	เป้าหมาย (ผลผลิตของโครงการ)	งบประมาณ					ตัวชี้วัด (KPI)	ผลที่คาดว่าจะ จะได้รับ	หน่วยงาน รับผิดชอบหลัก
				2566 (บาท)	2567 (บาท)	2568 (บาท)	2569 (บาท)	2570 (บาท)			
11	โครงการวันเด็ก แห่งชาติ	เพื่อให้ ความสำคัญและ ส่งเสริมให้เด็ก และเยาวชน แสดงออกใน ทางที่เหมาะสม	เด็กและเยาวชนใน ตำบลดอยงาม	50,000	50,000	50,000	50,000	50,000	จำนวน กิจกรรมวัน เด็กแห่งชาติ	เด็กและเยาวชน ได้รับ ประสบการณ์ และกล้า แสดงออกและ ทราบถึงความ สำคัญของวันเด็ก แห่งชาติ	กองการศึกษาฯ
12	โครงการรักการอ่าน	เพื่อส่งเสริมการ เรียนรู้ให้ นักเรียนมีนิสัย รักการอ่าน	นักเรียนสถานศึกษาใน สังกัดองค์การบริหาร ส่วนตำบลดอยงาม	50,000	50,000	50,000	50,000	50,000	จำนวน กิจกรรม ส่งเสริมการ อ่าน	นักเรียนมีการ เรียนรู้นอกจาก ตำราเรียน	กองการศึกษาฯ
รวม	12 โครงการ	-	-	660,000	680,000	660,000	680,000	660,000	-	-	-

2. บัญชีโครงการพัฒนาท้องถิ่น

แบบ ผ.02

- รายละเอียดโครงการพัฒนา
แผนพัฒนาท้องถิ่น (พ.ศ. 2566 - 2570)
องค์การบริหารส่วนตำบลดอยงาม อำเภอพาน จังหวัดเชียงราย
- ก. ยุทธศาสตร์จังหวัดที่ 4 การพัฒนาทรัพยากรมนุษย์และคุณภาพชีวิต เพื่อให้ประชาชนอยู่เย็นเป็นสุข
- ข. ยุทธศาสตร์การพัฒนาขององค์กรปกครองส่วนท้องถิ่นในเขตจังหวัดที่ 3 การพัฒนาการศึกษาและการสาธารณสุข
1. ยุทธศาสตร์การพัฒนาด้านการศึกษา

1.2 แผนงานการศาสนาวัฒนธรรมและนันทนาการ

ที่	โครงการ	วัตถุประสงค์	เป้าหมาย (ผลผลิตของโครงการ)	งบประมาณ				ตัวชี้วัด (KPI)	ผลที่คาดว่าจะได้รับ	หน่วยงาน รับผิดชอบหลัก	
				2566 (บาท)	2567 (บาท)	2568 (บาท)	2569 (บาท)				2570 (บาท)
1	โครงการค่ายส่งเสริม คุณธรรม จริยธรรม	เพื่อส่งเสริมให้เด็กและเยาวชน นักเรียนได้ เรียนรู้คุณธรรม จริยธรรมปฏิบัติ ธรรมศึกษาธรรม	นักเรียนสถานศึกษาในสังกัด อบต.ดอยงาม เด็กและเยาวชนตำบล ดอยงาม นักเรียน ผู้ปกครอง ศพต.ด. ดอยงาม	50,000	50,000	50,000	50,000	50,000	จำนวนกิจกรรมส่งเสริมคุณธรรม	เด็กและเยาวชนนักเรียนได้ เรียนรู้คุณธรรม จริยธรรม ปฏิบัติธรรม ศึกษาธรรมะมากขึ้น	กองการศึกษา

ที่	โครงการ	วัตถุประสงค์	เป้าหมาย (ผลผลิตของโครงการ)	งบประมาณ					ตัวชี้วัด (KPI)	ผลที่คาดว่าจะได้รับ	หน่วยงาน รับผิดชอบหลัก
				2566 (บาท)	2567 (บาท)	2568 (บาท)	2569 (บาท)	2570 (บาท)			
2	โครงการอบรมศาสนพิธี	เพื่อส่งเสริมการเรียนรู้ศานศึกษา สนพิธีต่าง ๆ	นักเรียนสถานศึกษาในสังกัด อบต.ดอยงาม เด็กและเยาวชนตำบลดอยงาม	20,000	20,000	20,000	20,000	20,000	จำนวนกิจกรรม อบรมศาสนพิธี	เด็กและเยาวชน นักเรียนได้ เรียนรู้หลัก ปฏิบัติศาสนพิธี ต่าง ๆ	กองการศึกษาฯ
รวม	2 โครงการ	-	-	70,000	70,000	70,000	70,000	70,000	-	-	-

หมายเหตุ : 1. แบบ ผ.02 เป็นแบบสำหรับบอกรับองค์การปกครองส่วนท้องถิ่นดำเนินการ ที่ต้องลงรายละเอียดในแผนพัฒนาท้องถิ่น พ.ศ. 2566 - 2570 เพื่อนำไปจัดทำงบประมาณ
2. ทั้งนี้หากองค์การปกครองส่วนท้องถิ่นจะนำโครงการในแบบ ผ.02 ไปของงบประมาณจากหน่วยงานอื่น ก็สามารถดำเนินการได้ โดยไม่ต้อง "แก้ไข"
หรือ "เปลี่ยนแปลง" ไปอยู่ใน แบบ ผ.02/2

ยุทธศาสตร์ที่ 2
พัฒนาคุณภาพชีวิต

2. บัญชีโครงการพัฒนาท้องถิ่น

แบบ ผ.02

รายละเอียดโครงการพัฒนา

แผนพัฒนาท้องถิ่น (พ.ศ. 2566 - 2570)

องค์การบริหารส่วนตำบลอยงาม อำเภอพาน จังหวัดเชียงราย

ก. ยุทธศาสตร์จังหวัดที่ 4 การพัฒนาทรัพยากรมนุษย์และคุณภาพชีวิต เพื่อให้ประชาชนอยู่เย็นเป็นสุข

ข. ยุทธศาสตร์การพัฒนาขององค์กรปกครองส่วนท้องถิ่นในเขตจังหวัดที่ 4 การพัฒนาคุณภาพชีวิตและการป้องกันบรรเทาสาธารณภัย

2. ยุทธศาสตร์การพัฒนาคุณภาพชีวิต

2.1 แผนงาน สร้างความเข้มแข็งของชุมชน

ที่	โครงการ	วัตถุประสงค์	เป้าหมาย (ผลผลิตของโครงการ)	งบประมาณ				ตัวชี้วัด (KPI)	ผลที่คาดว่าจะได้รับ	หน่วยงาน รับผิดชอบหลัก	
				2566 (บาท)	2567 (บาท)	2568 (บาท)	2569 (บาท)				2570 (บาท)
1	โครงการพัฒนาคุณภาพชีวิตที่ดีแก่ผู้สูงอายุตำบลคอยงาม	เพื่อส่งเสริมพัฒนาการการเรียนรู้ของผู้สูงอายุตำบลคอยงาม	ผู้สูงอายุตำบลคอยงาม	150,000	150,000	150,000	150,000	150,000	จำนวนผู้สูงอายุที่เข้าร่วมโครงการ	ผู้สูงอายุมีกิจกรรมการเรียนรู้เพื่อคุณภาพชีวิตที่ดี	กองการศึกษาฯ
2	โครงการป้องกันและแก้ไขปัญหาเสพติดอำเภอพาน	เพื่อสนับสนุนการป้องกันและแก้ไขปัญหาเสพติดอำเภอพาน	ประชาชนพื้นที่ตำบลคอยงามและอำเภอพาน	20,000	20,000	20,000	20,000	20,000	จำนวนโครงการที่ดำเนินการ	ประชาชนห่างไกลยาเสพติด	สำนักงานปลัด

ที่	โครงการ	วัตถุประสงค์	เป้าหมาย (ผลผลิตของโครงการ)	งบประมาณ						ตัวชี้วัด (KPI)	ผลที่คาดว่าจะได้รับ	หน่วยงาน รับผิดชอบหลัก
				2566 (บาท)	2567 (บาท)	2568 (บาท)	2569 (บาท)	2570 (บาท)				
3	โครงการเฝ้าระวัง ป้องกันปัญหา เสพติดตำบลดอย งาม	เพื่อสนับสนุน การป้องกันและ แก้ไขปัญหา เสพติดตำบล ดอยงาม	ประชาชนพื้นที่ตำบล ดอยงาม	30,000	30,000	30,000	30,000	30,000	จำนวน โครงการที่ ดำเนินการ ดำเนินการ	ประชาชน ทางไกลยา เสพติด	สำนักปลัด	
4	โครงการส่งเสริม กลุ่มอาชีพตำบล ดอยงาม	เพื่อให้ ประชาชนมี รายได้เพิ่มขึ้น	สนับสนุนการจัดตั้ง กลุ่มอาชีพแก่ผู้สูงอายุ กลุ่มพัฒนาสตรี ผู้พิการ เด็กและเยาวชน ฯลฯ	50,000	50,000	50,000	50,000	50,000	ผู้เข้าร่วม โครงการมี อาชีพในการ ดำรงชีวิต	ประชาชนมี การรวมกลุ่ม ประกอบ อาชีพทำมา หากิน	สำนักปลัด	
5	โครงการส่งเสริม อาชีพผู้สูงอายุ ตำบลดอยงาม	เพื่อให้ ประชาชนมี รายได้เพิ่มขึ้น	สนับสนุนการจัดตั้ง กลุ่มอาชีพแก่ผู้สูงอายุ กลุ่มพัฒนาสตรี ผู้พิการ เด็กและเยาวชน ฯลฯ	10,000	10,000	10,000	10,000	10,000	ผู้เข้าร่วม โครงการมี อาชีพในการ ดำรงชีวิต	ประชาชนมี การรวมกลุ่ม ประกอบ อาชีพทำมา หากิน	สำนักปลัด	

ที่	โครงการ	วัตถุประสงค์	เป้าหมาย (ผลผลิตของโครงการ)	งบประมาณ					ตัวชี้วัด (KPI)	ผลที่คาดว่าจะได้รับ	หน่วยงาน รับผิดชอบหลัก
				2566 (บาท)	2567 (บาท)	2568 (บาท)	2569 (บาท)	2570 (บาท)			
6	โครงการส่งเสริมอาชีพผู้พิการตำบลดอยงาม	เพื่อให้ประชาชนมีรายได้เพิ่มขึ้น	สนับสนุนการจัดตั้งกลุ่มอาชีพแก่ผู้สูงอายุ กลุ่มพัฒนาสตรี ผู้พิการ เด็กและเยาวชน ฯลฯ	10,000	10,000	10,000	10,000	10,000	ผู้เข้าร่วมโครงการ อาชีพในการดำรงชีวิต	ประชาชนมีกิจกรรมกลุ่ม ประกอบอาชีพทำมาหากิน	สำนักปลัด
7	โครงการส่งเสริมอาชีพผู้ช่วยเอดส์ตำบลดอยงาม	เพื่อให้ประชาชนมีรายได้เพิ่มขึ้น	สนับสนุนการจัดตั้งกลุ่มอาชีพแก่ผู้สูงอายุ กลุ่มพัฒนาสตรี ผู้พิการ เด็กและเยาวชน ฯลฯ	10,000	10,000	10,000	10,000	10,000	ผู้เข้าร่วมโครงการ อาชีพในการดำรงชีวิต	ประชาชนมีกิจกรรมกลุ่ม ประกอบอาชีพทำมาหากิน	สำนักปลัด
รวม	7 โครงการ	-	-	280,000	280,000	280,000	280,000	280,000	-	-	-

หมายเหตุ : 1. แบบ ผ.02 เป็นแบบสำหรับองค์กรปกครองส่วนท้องถิ่นดำเนินการ ที่ต้องลงรายละเอียดในแผนพัฒนาท้องถิ่น พ.ศ. 2566 - 2570 เพื่อนำไปจัดทำงบประมาณ
2. ทั้งนี้หากองค์กรปกครองส่วนท้องถิ่นจะนำโครงการในแบบ ผ.02 ไปของงบประมาณจากหน่วยงานอื่น ก็สามารถดำเนินการได้ โดยไม่ต้อง "แก้ไข" หรือ "เปลี่ยนแปลง" ไปอยู่ใน แบบ ผ.02/2

2. บัญชีโครงการพัฒนาท้องถิ่น

แบบ ผ.02

รายละเอียดโครงการพัฒนา

แผนพัฒนาท้องถิ่น (พ.ศ. 2566 - 2570)

องค์การบริหารส่วนตำบลดอยงาม อำเภอพาน จังหวัดเชียงราย

- ก. ยุทธศาสตร์จังหวัดที่ 4 การพัฒนาทรัพยากรมนุษย์และคุณภาพชีวิต เพื่อให้ประชาชนอยู่เย็นเป็นสุข
- ข. ยุทธศาสตร์การพัฒนาขององค์กรปกครองส่วนท้องถิ่นในเขตจังหวัดที่ 4 การพัฒนาคุณภาพชีวิตและการป้องกันบรรเทาสาธารณภัย
- 2. ยุทธศาสตร์การพัฒนาคุณภาพชีวิต

2.2 แผนงาน สังคมสงเคราะห์

ที่	โครงการ	วัตถุประสงค์	เป้าหมาย (ผลผลิตของโครงการ)	งบประมาณ				ตัวชี้วัด (KPI)	ผลที่คาดว่าจะได้รับ	หน่วยงาน รับผิดชอบหลัก
				2566 (บาท)	2567 (บาท)	2568 (บาท)	2569 (บาท)			
1	โครงการรับ - ส่งนักเรียน ผู้ด้อยโอกาส สังกัด	เพื่อจัดบริการรถรับ - ส่งนักเรียน ผู้ด้อยโอกาส	นักเรียนเดินทางมาโรงเรียนด้วยความสะดวกสบาย	576,000	576,000	576,000	576,000	576,000	จำนวนนักเรียนที่ได้รับการช่วยเหลือ	กองการศึกษาฯ
รวม	1 โครงการ	-	-	576,000	576,000	576,000	576,000	576,000	-	-

หมายเหตุ : 1. แบบ ผ.02 เป็นแบบสำหรับองค์กรปกครองส่วนท้องถิ่นดำเนินการ ที่ต้องลงรายละเอียดในแผนพัฒนาท้องถิ่น พ.ศ. 2566 - 2570 เพื่อนำไปจัดทำงบประมาณ
 2. ทั้งนี้หากองค์กรปกครองส่วนท้องถิ่นจะนำโครงการในแบบ ผ.02 ไปของบประมาณจากหน่วยงานอื่น ก็สามารถดำเนินการได้ โดยไม่ต้อง "แก้ไข" หรือ "เปลี่ยนแปลง" ไปอยู่ใน แบบ ผ.02/2

2. บัญชีโครงการพัฒนาท้องถิ่น

แบบ ผ.02

รายละเอียดโครงการพัฒนา

แผนพัฒนาท้องถิ่น (พ.ศ. 2566 - 2570)

องค์การบริหารส่วนตำบลดอยงาม อำเภอพาน จังหวัดเชียงราย

- ก. ยุทธศาสตร์จังหวัดที่ 4 การพัฒนาทรัพยากรมนุษย์และคุณภาพชีวิต เพื่อให้ประชาชนอยู่เย็นเป็นสุข
- ข. ยุทธศาสตร์การพัฒนาขององค์กรปกครองส่วนท้องถิ่นในเขตจังหวัดที่ 4 การพัฒนาคุณภาพชีวิตและการป้องกันบรรเทาสาธารณภัย
- 2. ยุทธศาสตร์การพัฒนาคุณภาพชีวิต

2.3 แผนงาน การศึกษา

ที่	โครงการ	วัตถุประสงค์	เป้าหมาย (ผลผลิตของโครงการ)	งบประมาณ					ตัวชี้วัด (KPI)	ผลที่คาดว่าจะได้รับ	หน่วยงาน รับผิดชอบหลัก
				2566 (บาท)	2567 (บาท)	2568 (บาท)	2569 (บาท)	2570 (บาท)			
1	โครงการพัฒนาศักยภาพและคุณลักษณะที่ดีสำหรับเด็กและเยาวชนตำบลดอยงาม	เพื่อส่งเสริมกิจกรรมเพื่อการพัฒนาของเด็กและเยาวชน	เด็กและเยาวชนในตำบลดอยงาม	30,000	30,000	30,000	30,000	30,000	จำนวนเด็กและเยาวชนที่เข้าร่วมกิจกรรม	เด็กและเยาวชนเป็นคนที่ในสังคม	กองการศึกษา
2	โครงการอาหารกลางวันเด็ก	เพื่อจัดอาหารกลางวันสำหรับเด็กนักเรียนในพื้นที่ตำบลดอยงาม	เด็กนักเรียนโรงเรียน อบต.ดอยงาม, ศพด.ต.ดอยงาม, โรงเรียนบ้านสิบสอง, โรงเรียนสันหนองควาย	1,500,000	1,500,000	1,500,000	1,500,000	1,500,000	นักเรียนได้รับประทานอาหารกลางวันครบทุกมื้อ	นักเรียนได้รับประทานอาหารกลางวันที่ถูกหลักโภชนาการครบทุกมื้อ	กองการศึกษา

ที่	โครงการ	วัตถุประสงค์	เป้าหมาย (ผลผลิตของโครงการ)	งบประมาณ					ตัวชี้วัด (KPI)	ผลที่คาดว่าจะได้รับ	หน่วยงาน รับผิดชอบหลัก
				2566 (บาท)	2567 (บาท)	2568 (บาท)	2569 (บาท)	2570 (บาท)			
3	โครงการป้องกัน และแก้ไขปัญหายา เสพติดใน สถานศึกษา	เพื่อให้ความรู้ ความเข้าใจแก่ นักเรียนถึงโทษ ของยาเสพติด	เด็กนักเรียนในพื้นที่ ตำบลดอยงาม	30,000	30,000	30,000	30,000	30,000	จำนวน ผู้เข้าร่วม กิจกรรม	ผู้เข้ารับการ อบรมนำ ความรู้ความที่ ได้รับปรับใช้ ในชีวิตประจำวัน	กองการศึกษา
รวม	3 โครงการ	-	-	1,560,000	1,560,000	1,560,000	1,560,000	1,560,000	-	-	-

หมายเหตุ : 1. แบบ ผ.02 เป็นแบบสำหรับองค์กรปกครองส่วนท้องถิ่นดำเนินการ ที่ต้องลงรายละเอียดในแผนพัฒนาท้องถิ่น พ.ศ. 2566 - 2570 เพื่อนำไปจัดทำงบประมาณ
2. ทั้งนี้หากองค์กรปกครองส่วนท้องถิ่นจะนำโครงการในแบบ ผ.02 ไปของงบประมาณจากหน่วยงานอื่น ก็สามารถดำเนินการได้ โดยไม่ต้อง "แก้ไข"
หรือ "เปลี่ยนแปลง" ไปอยู่ใน แบบ ผ.02/2

2. บัญชีโครงการพัฒนาท้องถิ่น

แบบ ผ.02

รายละเอียดโครงการพัฒนา

แผนพัฒนาท้องถิ่น (พ.ศ. 2566 - 2570)

องค์การบริหารส่วนตำบลดอยงาม อำเภอพาน จังหวัดเชียงราย

ก. ยุทธศาสตร์จังหวัดที่ 4 การพัฒนาทรัพยากรมนุษย์และคุณภาพชีวิต เพื่อให้ประชาชนอยู่เย็นเป็นสุข

ข. ยุทธศาสตร์การพัฒนาขององค์กรปกครองส่วนท้องถิ่นในเขตจังหวัดที่ 4 การพัฒนาคุณภาพชีวิตและการป้องกันบรรเทาสาธารณภัย

2. ยุทธศาสตร์การพัฒนาคุณภาพชีวิต

2.4 แผนงาน รัชชความสงบภายใน

ที่	โครงการ	วัตถุประสงค์	เป้าหมาย (ผลผลิตของโครงการ)	งบประมาณ					ตัวชี้วัด (KPI)	ผลที่คาดว่าจะได้รับ	หน่วยงาน รับผิดชอบหลัก
				2566 (บาท)	2567 (บาท)	2568 (บาท)	2569 (บาท)	2570 (บาท)			
1	โครงการให้ความรู้เกี่ยวกับสาธารณสุขและภัยแล้งแก่ประชาชน	เพื่อให้ความรู้เกี่ยวกับสาธารณสุขและวิธีป้องกัน	ผู้เกี่ยวข้องได้รับการฝึกอบรมเกี่ยวกับเหตุสาธารณสุขภัย	20,000	20,000	20,000	20,000	20,000	ร้อยละ 90 ของผู้เข้ารับการอบรมมีความรู้ความเข้าใจในการป้องกันและระงับเหตุสาธารณสุขภัย	ผู้รับการอบรมสามารถปฏิบัติตัวอย่างถูกต้องจนไม่เกิดเหตุ	สำนักปลัด
2	โครงการรณรงค์ป้องกันอุบัติเหตุในช่วงเทศกาล	เพื่อรณรงค์ป้องกันและลดอุบัติเหตุช่วงเทศกาลในพื้นที่ตำบลดอยงาม	เพื่อลดอุบัติเหตุในพื้นที่ตำบลดอยงาม	40,000	40,000	40,000	40,000	40,000	กิจกรรมที่ดำเนินการ	อุบัติเหตุในพื้นที่ลดลง	สำนักปลัด

ที่	โครงการ	วัตถุประสงค์	เป้าหมาย (ผลผลิตของโครงการ)	งบประมาณ					ตัวชี้วัด (KPI)	ผลที่คาดว่าจะ จะได้รับ	หน่วยงาน รับผิดชอบหลัก
				2566 (บาท)	2567 (บาท)	2568 (บาท)	2569 (บาท)	2570 (บาท)			
3	โครงการ ฝึกอบรม/ทบทวน การช่วยเหลือ ผู้ประสบภัย	เพื่อฝึกอบรม/ ทบทวน อบรม ในการการ ช่วยเหลือ ผู้ประสบภัย	เตรียมความพร้อมกรณี เกิดเหตุสาธารณภัย			300,000			กิจกรรมที่ ดำเนินการ สามารถ ปฏิบัติ ตัวอย่าง ถูกต้องกรณี เกิดเหตุ	สำนักปลัด	
4	โครงการป้องกัน เหตุสาธารณภัย ต่างๆ	เพื่อจัดกิจกรรม ป้องกันเหตุสา ธารณภัยต่างๆ	ดำเนินการ จัดทำวัสดุ อุปกรณ์ ให้ความรู้ เพื่อป้องกันเหตุสา ธารณภัย	50,000	50,000	50,000	50,000	50,000	มีการเตรียม ความพร้อม เพื่อป้องกัน เหตุ	สำนักปลัด	
5	โครงการพุดินัม เบอร์วัน กิจกรรมป้องกัน และแก้ไขปัญหา ยาเสพติดและ ทักษะชีวิตต่างๆ	เพื่อให้นักเรียนมี ทักษะชีวิตต่างๆ และความเป็น หนึ่งเดียวไม่พึ่ง ยาเสพติด ใช้ เวลาว่างให้เป็น ประโยชน์	แกนนำเด็กและ เยาวชนตำบลอยางาม	40,000		40,000		40,000	แกนนำ นักเรียน มี ความรู้และ ทักษะชีวิต ต่าง ๆ นำไปใช้ใน ชีวิตประจำวัน ได้ไม่น้อยกว่า ร้อยละ 80	กองการศึกษาฯ	

ที่	โครงการ	วัตถุประสงค์	เป้าหมาย (ผลผลิตของโครงการ)	งบประมาณ					ตัวชี้วัด (KPI)	ผลที่คาดว่าจะได้รับ	หน่วยงาน รับผิดชอบหลัก
				2566 (บาท)	2567 (บาท)	2568 (บาท)	2569 (บาท)	2570 (บาท)			
6	กิจกรรมขยายเครือข่ายทูปี่นัมเบอร์วัน	เพื่อส่งเสริมเด็กและเยาวชน เข้าร่วมกับกิจกรรมต่างๆ เป็นหนึ่งเดียว ไม่พึ่งพายาเสพติด	แกนนำเด็กและเยาวชนตำบลดอยงาม	30,000	30,000	30,000	30,000	30,000	แกนนำเด็กและเยาวชน ตำบลดอยงาม มีชมรมทูปี่นัมเบอร์วัน ระดับตำบล อยู่อย่างน้อย 1 ชมรม	เด็กและเยาวชนในตำบลไม่พึ่งพายาเสพติดและมีร่างกายสมบูรณ์ แข็งแรง	กองการศึกษาฯ
รวม	6 โครงการ	-	-	150,000	140,000	450,000	140,000	150,000	-	-	-

หมายเหตุ : 1. แบบ ผ.02 เป็นแบบสำหรับองค์กรปกครองส่วนท้องถิ่นดำเนินการ ที่ต้องลงรายละเอียดในแผนพัฒนาท้องถิ่น พ.ศ. 2566 - 2570 เพื่อนำไปจัดทำงบประมาณ
2. หักงบองค์กรปกครองส่วนท้องถิ่นจะนำโครงการในแบบ ผ.02 ไปของงบประมาณจากหน่วยงานอื่น ก็สามารถดำเนินการได้ โดยไม่ต้อง "แก้ไข" หรือ "เปลี่ยนแปลง" ไปอยู่ใน แบบ ผ.02/2

2. บัญชีโครงการพัฒนาท้องถิ่น

แบบ ผ.02

รายละเอียดโครงการพัฒนา

แผนพัฒนาท้องถิ่น (พ.ศ. 2566 - 2570)

องค์การบริหารส่วนตำบลดอยงาม อำเภอพาน จังหวัดเชียงราย

ก. ยุทธศาสตร์จังหวัดที่ 4 การพัฒนาทรัพยากรมนุษย์และคุณภาพชีวิต เพื่อให้ประชาชนอยู่เย็นเป็นสุข

ข. ยุทธศาสตร์การพัฒนาขององค์กรปกครองส่วนท้องถิ่นในเขตจังหวัดที่ 4 การพัฒนาคุณภาพชีวิตและการป้องกันบรรเทาสาธารณภัย

2. ยุทธศาสตร์การพัฒนาคุณภาพชีวิต

2.5 แผนงาน การสาธารณสุข

ที่	โครงการ	วัตถุประสงค์	เป้าหมาย (ผลผลิตของโครงการ)	งบประมาณ					ตัวชี้วัด (KPI)	ผลที่คาดว่าจะได้รับ	หน่วยงาน รับผิดชอบหลัก
				2566 (บาท)	2567 (บาท)	2568 (บาท)	2569 (บาท)	2570 (บาท)			
1	โครงการกิจกรรมลด ละ เลิก อบายมุขช่วงเทศกาลเข้าพรรษา	เพื่อปลูกจิตสำนึกในการลด ละ เลิก อบายมุข	ผู้เข้าร่วมโครงการมีสุขภาพที่ดี	20,000	20,000	20,000	20,000	20,000	ร้อยละ 80 ของผู้ร่วมโครงการมีสุขภาพที่ดี	ผู้ร่วมโครงการมีสุขภาพที่ดี	สำนักปลัด
2	โครงการสัปดาห์ปลอดโรค คนปลอดภัย จากโรคพิษสุนัขบ้า	เพื่อรณรงค์และป้องกันโรคพิษสุนัขบ้า	สุนัขและแมวในพื้นที่ได้รับการฉีดวัคซีน	50,000	50,000	50,000	50,000	50,000	สุนัขและแมวได้รับการฉีดวัคซีนทุกตัว	สุนัขและแมวไม่มีโรคพิษสุนัขบ้า	สำนักปลัด

ที่	โครงการ	วัตถุประสงค์	เป้าหมาย (ผลผลิตของโครงการ)	งบประมาณ					ตัวชี้วัด (KPI)	ผลที่คาดว่าจะได้รับ	หน่วยงาน รับผิดชอบหลัก
				2566 (บาท)	2567 (บาท)	2568 (บาท)	2569 (บาท)	2570 (บาท)			
3	โครงการพระราชดำริด้านสาธารณสุข	เพื่ออุดหนุนคณะกรรมการหมู่บ้านดำเนินโครงการพระราชดำริด้านสาธารณสุข	แต่ละหมู่บ้านดำเนินโครงการด้านสาธารณสุข	280,000	280,000	280,000	280,000	280,000	ทุกหมู่บ้านมีกิจกรรมเกี่ยวกับสาธารณสุข	ประชาชนมีสุขภาพสมบูรณ์แข็งแรง	สำนักปลัด
รวม	3 โครงการ	-	-	350,000	350,000	350,000	350,000	350,000	-	-	-

หมายเหตุ : 1. แบบ ผ.02 เป็นแบบสำหรับองค์กรปกครองส่วนท้องถิ่นดำเนินการ ที่ต้องลงรายละเอียดในแผนพัฒนาท้องถิ่น พ.ศ. 2566 - 2570 เพื่อนำไปจัดทำงบประมาณ
2. ทั้งนี้หากองค์กรปกครองส่วนท้องถิ่นจะนำโครงการในแบบ ผ.02 ไปของงบประมาณจากหน่วยงานอื่น ก็สามารถดำเนินการได้ โดยไม่ต้อง "แก้ไข" หรือ "เปลี่ยนแปลง" ไปอยู่ใน แบบ ผ.02/2

2. บัญชีโครงการพัฒนาท้องถิ่น

แบบ ผ.02

รายละเอียดโครงการพัฒนา

แผนพัฒนาท้องถิ่น (พ.ศ. 2566 - 2570)

องค์การบริหารส่วนตำบลดอยงาม อำเภอพาน จังหวัดเชียงราย

ก. ยุทธศาสตร์จังหวัดที่ 4 การพัฒนาทรัพยากรมนุษย์และคุณภาพชีวิต เพื่อให้ประชาชนอยู่เย็นเป็นสุข

ข. ยุทธศาสตร์การพัฒนาขององค์กรปกครองส่วนท้องถิ่นในเขตจังหวัดที่ 4 การพัฒนาคุณภาพชีวิตและการป้องกันบรรเทาสาธารณภัย

2. ยุทธศาสตร์การพัฒนาคุณภาพชีวิต

2.6 แผนงาน การศาสนา กีฬาและนันทนาการ

ที่	โครงการ	วัตถุประสงค์	เป้าหมาย (ผลผลิตของโครงการ)	งบประมาณ				ตัวชี้วัด (KPI)	ผลที่คาดว่าจะได้รับ	หน่วยงาน รับผิดชอบหลัก
				2566 (บาท)	2567 (บาท)	2568 (บาท)	2569 (บาท)			
1	โครงการจัดงานประเพณีลอยกระทงตำบลดอยงาม(ยี่เป็ง)	เพื่อเป็นการอนุรักษ์/สืบสานประเพณีวัฒนธรรมอันดีของท้องถิ่น	จัดงานประเพณีลอยกระทง	100,000	100,000	100,000	100,000	100,000	จำนวนประชาชนเข้าร่วมกิจกรรม	กองการศึกษาฯ สภาวัฒนธรรม ตำบลดอยงาม
2	โครงการส่งเสริมกิจกรรมทางศาสนาและประเพณีท้องถิ่น	เพื่อส่งเสริมและสืบทอดวัฒนธรรมประเพณีอันดีงามของท้องถิ่น	จัดงานประเพณีกิจกรรมทางศาสนาและประเพณีท้องถิ่น - มีกิจกรรมสืบสานประเพณีท้องถิ่น	70,000	70,000	70,000	70,000	70,000	จำนวนกิจกรรมที่สนับสนุนการสืบทอดประเพณีท้องถิ่น	กองการศึกษาฯ สภาวัฒนธรรม ตำบลดอยงาม

ที่	โครงการ	วัตถุประสงค์	เป้าหมาย (ผลผลิตของโครงการ)	งบประมาณ					ตัวชี้วัด (KPI)	ผลที่คาดว่าจะได้รับ	หน่วยงาน รับผิดชอบหลัก
				2566 (บาท)	2567 (บาท)	2568 (บาท)	2569 (บาท)	2570 (บาท)			
3	โครงการ ประเพณี มหาสงกรานต์ ตำบลดอยงาม (ปีใหม่เมือง)	เพื่อเป็นการ อนุรักษ์และ ส่งเสริม ขนบธรรมเนียม ประเพณีอันดี งามของท้องถิ่น	จัดกิจกรรมต่างๆใน ในวันประเพณี มหาสงกรานต์ตำบล ดอยงาม(ปีใหม่เมือง)	100,000	100,000	100,000	100,000	100,000	จำนวน ประชาชน เข้าร่วม กิจกรรม	ประชาชนได้เข้า ร่วมการสืบสาน ขนบธรรมเนียม ประเพณีอันดี งามของท้องถิ่น	กองการศึกษา สภาวัฒนธรรม ตำบลดอยงาม
4	โครงการลาน วัฒนธรรมตำบล ดอยงาม	เพื่อเป็นการ อนุรักษ์และ ส่งเสริม ประเพณีอันดี งามของท้องถิ่น	จัดกิจกรรมต่างๆ เพื่อ ส่งเสริมวัฒนธรรม ประเพณี	100,000		100,000		100,000	จำนวน ประชาชน เข้าร่วม กิจกรรม	ประชาชนมีการ สืบสาน ขนบธรรมเนียม ประเพณีอันดี งามของท้องถิ่น	กองการศึกษา สภาวัฒนธรรม ตำบลดอยงาม
5	โครงการ ประเพณีแห่เทียน เข้าพรรษาตำบล ดอยงาม	เพื่อเป็นการ อนุรักษ์และ ส่งเสริม ขนบธรรมเนียม ประเพณีอันดี งามของท้องถิ่น	จัดกิจกรรมหล่อเทียน และถวายเทียน พรรษาแก้ววัดในตำบล ดอยงามและเข้าร่วม กิจกรรมทางอำเภอ	100,000	100,000	100,000	100,000	100,000	จำนวน ประชาชน เข้าร่วม กิจกรรม	ประชาชนมีการ สืบสาน ขนบธรรมเนียม ประเพณีอันดี งามของท้องถิ่น	กองการศึกษา สภาวัฒนธรรม ตำบลดอยงาม

ที่	โครงการ	วัตถุประสงค์	เป้าหมาย (ผลผลิตของโครงการ)	งบประมาณ					ตัวชี้วัด (KPI)	ผลที่คาดว่าจะได้รับ	หน่วยงาน รับผิดชอบหลัก
				2566 (บาท)	2567 (บาท)	2568 (บาท)	2569 (บาท)	2570 (บาท)			
6	โครงการบรรพชา อุปสมบท ภาค ฤดูร้อน	เพื่อให้ประชาชน เด็กและเยาวชน ได้เรียนรู้ หลักธรรม ศาสนาและ นำไปใช้ใน ชีวิตประจำวัน	ประชาชนเด็กและ เยาวชนในตำบลคอย งาม	30,000	30,000	30,000	30,000	30,000	จำนวนผู้ บรรพชา อุปสมบท ผ่านการ อบรมและ ทำกิจกรรม	ประชาชน เด็ก และเยาวชน เข้าใจและสำนึก ในหลักธรรม ทาง พระพุทธศาสนา	กองการศึกษาฯ สภาวัฒนธรรม ตำบลคอยงาม
7	โครงการอนุรักษ ศิลปวัฒนธรรม ท้องถิ่น	เพื่อให้เด็กเรียน เด็กและเยาวชน ได้สืบทอด อนุรักษ์ไว้ซึ่ง ศิลปวัฒนธรรม ของท้องถิ่น	นักเรียน เด็กและ เยาวชนในเขตตำบล คอยงาม	30,000		30,000		30,000	จำนวน นักเรียน เด็กและ เยาวชนที่ เข้าร่วม กิจกรรม	นักเรียน เด็ก และเยาวชน ได้รับความรู้ และร่วมสืบ ทอด ศิลปวัฒนธรรม ท้องถิ่น	กองการศึกษาฯ สภาวัฒนธรรม ตำบลคอยงาม

ที่	โครงการ	วัตถุประสงค์	เป้าหมาย (ผลผลิตของโครงการ)	งบประมาณ					ตัวชี้วัด (KPI)	ผลที่คาดว่าจะได้รับ	หน่วยงานรับผิดชอบหลัก
				2566 (บาท)	2567 (บาท)	2568 (บาท)	2569 (บาท)	2570 (บาท)			
8	โครงการทำบุญ ตักบาตรทำบุญ งาน	เพื่อให้ประชาชน ได้สืบทอด อนุรักษ์ไว้ซึ่ง ศิลปวัฒนธรรม ของท้องถิ่น	ประชาชน ตำบลคอกอวยงาม	ไม่ใช้ งบประมาณ	ไม่ใช้ งบประมาณ	ไม่ใช้ งบประมาณ	ไม่ใช้ งบประมาณ	ไม่ใช้ งบประมาณ	จำนวน ประชาชน เข้าร่วม กิจกรรม	ประชาชนไม่ได้รับ ความรู้ ทัศนคติธรรม และ ร่วมสืบทอด ศิลปวัฒนธรรม ท้องถิ่น	กองการศึกษาฯ สภาวัฒนธรรม ตำบลคอกอวยงาม
9	โครงการสืบสาน ประเพณี นมัสการและ สรงน้ำพระธาตุ ดอยตุง	เพื่ออุดหนุน สำนักงาน วัฒนธรรม จังหวัดเชียงราย ดำเนินโครงการ สืบสาน ประเพณี นมัสการและ สรงน้ำพระธาตุ ดอยตุง	จัดกิจกรรมต่างๆ เพื่อ ส่งเสริมวัฒนธรรม ประเพณี	8,000	8,000	8,000	8,000	8,000	จำนวน กิจกรรมที่ สนับสนุน การสืบทอด ประเพณี ท้องถิ่น	เพื่ออนุรักษ์สืบ สานประเพณี ท้องถิ่น	กองการศึกษาฯ

ที่	โครงการ	วัตถุประสงค์	เป้าหมาย (ผลผลิตของโครงการ)	งบประมาณ					ตัวชี้วัด (KPI)	ผลที่คาดว่าจะได้รับ	หน่วยงาน รับผิดชอบหลัก
				2566 (บาท)	2567 (บาท)	2568 (บาท)	2569 (บาท)	2570 (บาท)			
10	โครงการขง วัฒนธรรม อำเภอพาน	เพื่ออุดหนุน สำนักงาน วัฒนธรรม อำเภอพาน ดำเนินโครงการ โครงการขง วัฒนธรรม อำเภอพาน	จัดกิจกรรมต่างๆ เพื่อ ส่งเสริมวัฒนธรรม ประเพณี	5,000	5,000	5,000	5,000	5,000	จำนวน กิจกรรมที่ สนับสนุน การสืบทอด ประเพณี ท้องถิ่น	เพื่ออนุรักษ์สืบ สานประเพณี ท้องถิ่น	กองการศึกษาฯ
11	โครงการจัดงาน พิธี งานประเพณี และวัฒนธรรม ของอำเภอพาน	เพื่ออุดหนุน อำเภอพาน ดำเนินจัดงานพิธี งานประเพณี และวัฒนธรรม	จัดกิจกรรมต่างๆ เพื่อ เทิดพระเกียรติ ส่งเสริมวัฒนธรรม ประเพณี	80,000	80,000	80,000	80,000	80,000	จำนวน กิจกรรมที่ สนับสนุน การสืบทอด ประเพณี ท้องถิ่น	เพื่อแสดงความ จงรักภักดี และ อนุรักษ์สืบสาน ประเพณีท้องถิ่น	สำนักปลัด

ที่	โครงการ	วัตถุประสงค์	เป้าหมาย (ผลผลิตของโครงการ)	งบประมาณ					ตัวชี้วัด (KPI)	ผลที่คาดว่าจะได้รับ	หน่วยงาน รับผิดชอบหลัก
				2566 (บาท)	2567 (บาท)	2568 (บาท)	2569 (บาท)	2570 (บาท)			
12	โครงการจัดหาอุปกรณ์กีฬาและเครื่องออกกำลังกาย	เพื่อให้เด็กและเยาวชน ประชาชน ผู้สูงอายุมีอุปกรณ์กีฬาไว้ออกกำลังกาย	จัดหาอุปกรณ์กีฬา เช่น ฟุตบอล ตะกร้อ แบดมินตัน วอลเลย์บอล ฯลฯ	70,000	70,000	70,000	70,000	70,000	มีอุปกรณ์กีฬาและเครื่องออกกำลังกายไว้บริการประชาชน	ศูนย์กีฬา ตำบลดอยงาม กองการศึกษาฯ	
13	โครงการนำเด็กต้นแบบ ดีเอตอล (THE IDOL)	เพื่อเสริมสร้างทักษะความเป็นเลิศทางด้านกีฬาตำบลดอยงาม	แกนนำเด็กและเยาวชน ผู้สนใจ ตำบลดอยงาม	30,000	30,000	30,000	30,000	30,000	มีนักกีฬาด้านแบบการเล่นกีฬาและส่งเสริมกิจกรรมการออกกำลังกาย 50 คน	กองการศึกษาฯ	
14	โครงการส่งเสริมกีฬาสัมพันธ์ตำบลดอยงาม	เพื่อส่งเสริมการออกกำลังกายของประชาชนในตำบลดอยงาม	ส่งเสริมการออกกำลังกายและสร้างสามัคคีขอประชาชน โดยการแข่งขันกีฬาสัมพันธ์ระดับตำบล	100,000	100,000	100,000	100,000	100,000	ประชาชนเกิดความสามัคคี จากความร่วมมือการแข่งขันกีฬา และมีร่างกายสมบูรณ์ แข็งแรง	ศูนย์กีฬา ตำบลดอยงาม กองการศึกษาฯ	

ที่	โครงการ	วัตถุประสงค์	เป้าหมาย (ผลผลิตของโครงการ)	งบประมาณ					ตัวชี้วัด (KPI)	ผลที่คาดว่าจะได้รับ	หน่วยงาน รับผิดชอบหลัก
				2566 (บาท)	2567 (บาท)	2568 (บาท)	2569 (บาท)	2570 (บาท)			
15	โครงการเสริมสร้างทักษะด้านกีฬานักเรียน ศพด.สัมพันธ์	เพื่อส่งเสริมการแข่งขันกีฬากาย และเสริมสร้างทักษะทางการกีฬานักเรียน ศพด.	นักเรียน ครู บุคลากร ศพด.ตำบลดอยงาม ผู้ปกครองนักเรียน	20,000	20,000	20,000	20,000	20,000	จำนวน ผู้เข้าร่วม กิจกรรมไม่น้อยกว่า ร้อยละ 70	นักเรียน ครู บุคลากร ผู้ปกครอง มีร่างกายสมบูรณ์ แข็งแรง	กองการศึกษา
16	โครงการแข่งขันกีฬานักเรียนเยาวชน ตำบลดอยงาม	เพื่อจัดการแข่งขันกีฬาส่งเสริมการออกกำลังกาย ก่อสร้างเสริมสร้างทักษะทางด้าน	นักเรียน เยาวชนในเขตตำบลดอยงาม	30,000	30,000	30,000	30,000	30,000	จำนวน ผู้เข้าร่วม กิจกรรมไม่น้อยกว่า ร้อยละ 80	นักเรียน เยาวชน เดือดอก ก่อสร้างและมีทักษะทางด้าน การกีฬา	กองการศึกษา ศูนย์กีฬาตำบลดอยงาม
17	โครงการแข่งขันกีฬานักเรียนองค์กรปกครองส่วนท้องถิ่นแห่งประเทศไทย	เพื่อส่งเสริมสร้างทักษะด้าน การกีฬา ให้กับนักเรียนของโรงเรียนในสังกัดองค์กร	นักเรียน ครู บุคลากร ทางการศึกษา โรงเรียน องค์การ บริหารส่วนตำบลดอยงาม(สันช้างตาย) หน่วยงานต้นสังกัด	70,000	70,000	70,000	70,000	70,000	จำนวน ผู้เข้าร่วม กิจกรรมไม่น้อยกว่า ร้อยละ 80	ผู้เรียนได้ ประสบการณ์ จากการแข่งขัน กีฬาที่เตรียม กับสากล รู้แพ้ รู้ชนะ รู้อภัย	กองการศึกษา โรงเรียน อบต.

ที่	โครงการ	วัตถุประสงค์	เป้าหมาย (ผลผลิตของโครงการ)	งบประมาณ					ตัวชี้วัด (KPI)	ผลที่คาดว่าจะ จะได้รับ	หน่วยงาน รับผิดชอบหลัก
				2566 (บาท)	2567 (บาท)	2568 (บาท)	2569 (บาท)	2570 (บาท)			
18	โครงการแข่งขัน กีฬาผู้สูงอายุ	เพื่อส่งเสริมการ ออกกำลังกาย สุขภาพสมบูรณ์ แข็งแรง	ผู้สูงอายุตำบลคอย งามจำนวน 14 หมู่บ้าน	50,000	50,000	50,000	50,000	50,000	จำนวน ผู้เข้าร่วม กิจกรรมไม่ น้อยกว่า ร้อยละ 80	ผู้สูงอายุได้ออก กำลังกายและมี สุขภาพสมบูรณ์ แข็งแรง	กองการศึกษา
รวม	18 โครงการ	-	-	923,000	863,000	923,000	863,000	923,000	-	-	-

หมายเหตุ : 1. แบบ ผ.02 เป็นแบบสำหรับองค์การปกครองส่วนท้องถิ่นดำเนินการ ที่ต้องลงรายละเอียดในแผนพัฒนาท้องถิ่น พ.ศ. 2566 - 2570 เพื่อนำไปจัดทำงบประมาณ
2. ทั้งนี้หากองค์การปกครองส่วนท้องถิ่นจะนำโครงการในแบบ ผ.02 ไปของงบประมาณจากหน่วยงานอื่น ก็สามารถดำเนินการได้ โดยไม่ต้อง "แก้ไข"
หรือ "เปลี่ยนแปลง" ไปอยู่ใน แบบ ผ.02/2

ยุทธศาสตร์ที่ 3

พัฒนาด้านการเศรษฐกิจ พาณิชย์ การเกษตรและอุตสาหกรรม

2. บัญชีโครงการพัฒนาท้องถิ่น

รายละเอียดโครงการพัฒนา

แผนพัฒนาท้องถิ่น (พ.ศ. 2566 - 2570)

องค์การบริหารส่วนตำบลดอยงาม อำเภอพาน จังหวัดเชียงราย

ก. ยุทธศาสตร์จังหวัดที่ 1 การพัฒนาขีดความสามารถในการแข่งขันด้านการค้า การลงทุน และบริการโลจิสติกส์ เชื่อมโยงกลุ่มจังหวัด กลุ่มอาเซียน + 6 และ GMS

ข. ยุทธศาสตร์การพัฒนาขององค์กรปกครองส่วนท้องถิ่นในเขตจังหวัดที่ 1 การพัฒนาเศรษฐกิจและการท่องเที่ยว

3. ยุทธศาสตร์การพัฒนาด้านการเศรษฐกิจ พาณิชย์ การเกษตร และอุตสาหกรรม

3.1 แผนงานการเกษตร

ที่	โครงการ	วัตถุประสงค์	เป้าหมาย (ผลผลิตของโครงการ)	งบประมาณ					ตัวชี้วัด (KPI)	ผลที่คาดว่าจะได้รับ	หน่วยงาน รับผิดชอบหลัก
				2566 (บาท)	2567 (บาท)	2568 (บาท)	2569 (บาท)	2570 (บาท)			
1	โครงการศูนย์การเรียนรู้ตามหลักปรัชญาเศรษฐกิจพอเพียง	เพื่อเป็นแหล่งเรียนรู้ในการดำเนินชีวิตตามหลักปรัชญาเศรษฐกิจพอเพียง	เพื่อพัฒนา ปรับปรุง ศูนย์เรียนรู้ตามหลักเศรษฐกิจพอเพียง	200,000	200,000	200,000	200,000	200,000	มีการบริหารจัดการ ภายใต้นโยบาย การเรียนรู้	เป็นแหล่งเรียนรู้ในชุมชน	สำนักปลัด
2	โครงการศูนย์ถ่ายทอดเทคโนโลยีการเกษตรตำบลดอยงาม	เพื่อสนับสนุนการดำเนินการของคณะกรรมการศูนย์ถ่ายทอดเทคโนโลยีการเกษตรตำบลดอยงาม	เกษตรกรในพื้นที่ได้รับการถ่ายทอดความรู้ เพื่อพัฒนาการเกษตร	30,000	30,000	30,000	30,000	30,000	มีการบริหารจัดการ ภายใต้นโยบายถ่ายทอด เทคโนโลยีการเกษตร	เกษตรกร ได้รับความรู้ เพื่อพัฒนาการเกษตร	สำนักปลัด
รวม	2 โครงการ	-	-	230,000	230,000	230,000	230,000	230,000	-	-	-

ยุทธศาสตร์ที่ 4

พัฒนาด้านการอนุรักษ์ทรัพยากรและสิ่งแวดล้อม

2. บัญชีโครงการพัฒนาท้องถิ่น

แบบ ผ.02

รายละเอียดโครงการพัฒนา

แผนพัฒนาท้องถิ่น (พ.ศ. 2566 - 2570)

- องค์การบริหารส่วนตำบลดอยงาม อำเภอพาน จังหวัดเชียงราย
- ก. ยุทธศาสตร์จังหวัดที่ 5 การจัดการทรัพยากรธรรมชาติและสิ่งแวดล้อมให้ดำรงความสมบูรณ์และยั่งยืน
- ข. ยุทธศาสตร์การพัฒนาขององค์กรปกครองส่วนท้องถิ่นในเขตจังหวัดที่ 2 การพัฒนาด้านเศรษฐกิจและการท่องเที่ยว
4. ยุทธศาสตร์การพัฒนาการอนุรักษ์ทรัพยากรธรรมชาติและสิ่งแวดล้อม
- 4.1 แผนงานสร้างความเข้มแข็งของชุมชน

ที่	โครงการ	วัตถุประสงค์	เป้าหมาย (ผลผลิตของโครงการ)	งบประมาณ					ตัวชี้วัด (KPI)	ผลที่คาดว่าจะได้รับ	หน่วยงาน รับผิดชอบหลัก
				2566 (บาท)	2567 (บาท)	2568 (บาท)	2569 (บาท)	2570 (บาท)			
1	โครงการเยาวชน กับการอนุรักษ์ พลังงาน	เพื่อให้ความรู้แก่ เยาวชนเรื่องการ อนุรักษ์พลังงาน	เด็กและเยาวชน ตระหนักถึงประโยชน์ และกิจกรรมเพื่อ อนุรักษ์พลังงาน	15,000	15,000	15,000	15,000	15,000	จำนวน กิจกรรมที่ ดำเนินการ เพื่อการอนุรักษ์	มีจิตสำนึกใน การอนุรักษ์ พลังงาน	สำนักปลัด
2	โครงการรณรงค์ ป่า รักษาแผ่นดิน	เพื่ออนุรักษ์ ทรัพยากรธรรม ชาติ	ประชาชนตระหนัก ถึงประโยชน์ และ กิจกรรมเพื่อการ อนุรักษ์	50,000	50,000	50,000	50,000	50,000	จำนวน กิจกรรมที่ ดำเนินการ เพื่อการอนุรักษ์	มีจิตสำนึกใน การอนุรักษ์ ทรัพยากรธรรม ชาติ	สำนักปลัด

ที่	โครงการ	วัตถุประสงค์	เป้าหมาย (ผลผลิตของโครงการ)	งบประมาณ						ตัวชี้วัด (KPI)	ผลที่คาดว่าจะได้รับ	หน่วยงาน รับผิดชอบหลัก
				2566 (บาท)	2567 (บาท)	2568 (บาท)	2569 (บาท)	2570 (บาท)				
3	โครงการบริการจัดการขยะแบบยั่งยืน	เพื่อให้ความรู้และประโยชน์ของการบริหารจัดการขยะ	เพื่อลดปริมาณขยะที่จะกำจัดในชุมชน	50,000	50,000	50,000	50,000	50,000	จำนวนกิจกรรมที่ดำเนินการเพื่อลดปริมาณขยะ	มีจิตสำนึกในการอนุรักษ์สิ่งแวดล้อม	สำนักปลัด	
4	โครงการรณรงค์ส่งเสริมงาน	เพื่อให้ความรู้แก่ประชาชนเรื่องงานอนุรักษ์พลังงาน	ประชาชนตระหนักถึงประโยชน์และกิจกรรมเพื่ออนุรักษ์พลังงาน	30,000	30,000	30,000	30,000	30,000	จำนวนกิจกรรมที่ดำเนินการเพื่อลดปริมาณงาน	มีจิตสำนึกในการอนุรักษ์พลังงาน	สำนักปลัด	
5	โครงการจิตอาสาเด็กและเยาวชน	เพื่อให้เด็กและเยาวชนได้แสดงออกและร่วมอนุรักษ์สิ่งแวดล้อม	แกนนำเด็กและเยาวชนในเขต.ต.อยาง	20,000				20,000	จำนวนเด็กและเยาวชนที่ผ่านการฝึกอบรมไม่น้อยกว่า 100 คน	เด็กเยาวชนได้กล้าแสดงออกเกิดความสามัคคีและร่วมอนุรักษ์สิ่งแวดล้อม	กองการศึกษาฯ	

ที่	โครงการ	วัตถุประสงค์	เป้าหมาย (ผลผลิตของโครงการ)	งบประมาณ					ผลที่คาดว่าจะได้รับ	หน่วยงาน รับผิดชอบหลัก
				2566 (บาท)	2567 (บาท)	2568 (บาท)	2569 (บาท)	2570 (บาท)		
6	โครงการปรับปรุง ภูมิทัศน์ สถานศึกษาใน สังกัด อบต.ดอยงาม	เพื่อให้มีสถานที่ ความสวยงาม น่าดูหน้าเรียนสง่า งามและภูมิฐาน และสร้างแรงจูงใจ	จัดทำพื้นที่ส่วนยอม ปลูกต้นไม้ยืนต้น ต้นไม้ประดับ	50,000				50,000	สถานศึกษา ในสังกัด มี ความ สวยงามหน้า ดูหน้าเรียน ไม่มึนตรางาย สง่าภูมิฐาน และสร้าง แรงจูงใจ	ศพด.อบต.ดอย งาม โรงเรียน อบต.ดอยงาม กองการศึกษาฯ
7	โครงการจัดทำ ธนาคารน้ำใต้ดิน แบบปิด	เพื่อแก้ไขปัญหา น้ำท่วมขังในพื้นที่ และความเหมาะสมของ พื้นที่	จัดทำระบบธนาคาร น้ำใต้ดินแบบปิดตาม ความเหมาะสมของ พื้นที่	200,000					จำนวน กิจกรรมที่ ดำเนินการ เพื่อการอนุรักษ์	ป้องกันน้ำ ท่วมขัง กองช่าง
รวม	7 โครงการ			365,000	195,000	165,000	145,000	215,000	-	-

หมายเหตุ : 1. แบบ ผ.02 เป็นแบบสำหรับองค์กรปกครองส่วนท้องถิ่นดำเนินการที่ต้องลงรายละเอียดในแผนพัฒนาท้องถิ่น พ.ศ. 2566 - 2570 เพื่อนำไปจัดทำงบประมาณ

2. ทั้งนี้หากองค์กรปกครองส่วนท้องถิ่นจะนำโครงการในแบบ ผ.02 ไปของงบประมาณจากหน่วยงานอื่น ก็สามารถดำเนินการได้ โดยไม่ต้อง "แก้ไข"

หรือ "เปลี่ยนแปลง" ไปอยู่ใน แบบ ผ.02/2

2. บัญชีโครงการพัฒนาท้องถิ่น

รายละเอียดโครงการพัฒนา

แผนพัฒนาท้องถิ่น (พ.ศ. 2566 - 2570)

องค์การบริหารส่วนตำบลดอยงาม อำเภอพาน จังหวัดเชียงราย

- ก. ยุทธศาสตร์จังหวัดที่ 5 การจัดการทรัพยากรธรรมชาติและสิ่งแวดล้อมให้ดำรงความสมบูรณ์และยั่งยืน
- ข. ยุทธศาสตร์การพัฒนาขององค์กรปกครองส่วนท้องถิ่นในเขตจังหวัดที่ 2 การพัฒนาด้านเศรษฐกิจและการท่องเที่ยว
- 4. ยุทธศาสตร์การพัฒนาด้านสาธารณสุขธรรมชาติและสิ่งแวดล้อม

4.2 แผนงานการเกษตร

ที่	โครงการ	วัตถุประสงค์	เป้าหมาย (ผลผลิตของโครงการ)	งบประมาณ					ตัวชี้วัด (KPI)	ผลที่คาดว่าจะได้รับ	หน่วยงาน รับผิดชอบหลัก
				2566 (บาท)	2567 (บาท)	2568 (บาท)	2569 (บาท)	2570 (บาท)			
1	โครงการอนุรักษ์พันธุกรรมพืชอันเนื่องมาจากพระราชดำริฯ	เพื่อเป็นแหล่งเรียนรู้การอนุรักษ์ทรัพยากรธรรมชาติ	ประชาชนตระหนักรู้ถึงประโยชน์และกิจกรรมเพื่ออนุรักษ์ทรัพยากรธรรมชาติ	30,000	30,000	30,000	30,000	30,000	จำนวนกิจกรรมที่ดำเนินการเพื่อการอนุรักษ์	มีจิตสำนึกในการอนุรักษ์ทรัพยากรธรรมชาติ	สำนักปลัด
2	โครงการดอยงามสู่สังคมสีเขียว	เพื่อเป็นแหล่งเรียนรู้การอนุรักษ์ทรัพยากรธรรมชาติ	ประชาชนตระหนักรู้ถึงประโยชน์และกิจกรรมเพื่อการอนุรักษ์	30,000	30,000	30,000	30,000	30,000	จำนวนกิจกรรมที่ดำเนินการเพื่อการอนุรักษ์	มีจิตสำนึกในการอนุรักษ์ทรัพยากรธรรมชาติ	สำนักปลัด
รวม	2 โครงการ	-	-	60,000	60,000	60,000	60,000	60,000	-	-	-

หมายเหตุ : 1. แบบ ผ.02 เป็นแบบสำหรับองค์กรปกครองส่วนท้องถิ่นดำเนินการที่ต่อลงรายละเอียดในแผนพัฒนาท้องถิ่น พ.ศ. 2566 - 2570 เพื่อนำไปจัดทำงบประมาณ

2. ทั้งนี้หากองค์กรปกครองส่วนท้องถิ่นจะนำโครงการในแบบ ผ.02 ไปของบประมาณจากหน่วยงานอื่น ก็สามารถดำเนินการได้ โดยไม่ต้อง "แก้ไข"

หรือ "เปลี่ยนแปลง" ไปอยู่ใน แบบ ผ.02/2

ยุทธศาสตร์ที่ 5
พัฒนาโครงสร้างพื้นฐาน

2. บัญชีโครงการพัฒนาท้องถิ่น

แบบ ผ.02

รายละเอียดโครงการพัฒนา

แผนพัฒนาท้องถิ่น (พ.ศ. 2566 - 2570)

องค์การบริหารส่วนตำบลออยงาม อำเภอพาน จังหวัดเชียงราย

- ก. ยุทธศาสตร์จังหวัดที่ 1 การพัฒนาขีดความสามารถแข่งขันด้านการค้า การลงทุน และบริการโลจิสติกส์ เชื่อมโยงกลุ่มจังหวัด กลุ่มอาเซียน + 6 และGMS
 ข. ยุทธศาสตร์การพัฒนาขององค์ปกครองส่วนท้องถิ่นในเขตจังหวัดที่ 1 การพัฒนาโครงสร้างพื้นฐานและระบบโลจิสติกส์ เชื่อมโยงกลุ่มจังหวัด กลุ่มอาเซียน + 6 และGMS

5 ยุทธศาสตร์การพัฒนาท้องถิ่นโครงสร้างพื้นฐาน

5.1 แผนงานอุตสาหกรรมและกรรมโยธา

ที่	โครงการ	วัตถุประสงค์	เป้าหมาย (ผลผลิตของโครงการ)	งบประมาณ				ตัวชี้วัด (KPI)	ผลที่คาดว่าจะได้รับ	หน่วยงานรับผิดชอบหลัก
				2566 (บาท)	2567 (บาท)	2568 (บาท)	2569 (บาท)			
1	โครงการก่อสร้างอาคารเรียนอนุบาล (สน.ศท.อนุบาล 8 ขนาด 22 x 36 เมตร)	1 เพื่อให้ นักเรียนมีสถานที่เรียนที่มีมาตรฐาน 2 เพื่อรองรับนักเรียนที่เพิ่มขึ้นในอนาคต	อาคารเรียนอนุบาลตามแบบ (สน.ศท. อนุบาล 8 ขนาด 22 x 36 เมตร)			9,000,000			อาคารเรียนอนุบาลที่ก่อสร้างเป็นไปตามมาตรฐาน เป็นไปตามแบบ (สน.ศท. อนุบาล 8 ขนาด 22 x 36 เมตร)	กองช่าง/กองการศึกษา ฯ

ที่	โครงการ	วัตถุประสงค์	เป้าหมาย (ผลผลิตของโครงการ)	งบประมาณ					ตัวชี้วัด (KPI)	ผลที่คาดว่าจะได้รับ	หน่วยงานรับผิดชอบหลัก
				2566 (บาท)	2567 (บาท)	2568 (บาท)	2569 (บาท)	2570 (บาท)			
2	โครงการปรับปรุงซ่อมแซมอาคารเรียนและอาคารประกอบ โรงเรียน อบต.ดอยงาม สันตข้างต่าย	เพื่อปรับปรุงซ่อมแซมอาคารเรียน และอาคารประกอบให้ใช้งานได้	ปรับปรุงอาคารเรียนและอาคารประกอบใช้สำหรับการเรียนการสอน	150,000 (บาท)	150,000 (บาท)	150,000 (บาท)	150,000 (บาท)	150,000 (บาท)	อาคารเรียนมีความปลอดภัย	เด็กนักเรียนได้รับประโยชน์หลังจากดำเนินโครงการแล้วเสร็จ	กองช่าง/กองการศึกษาฯ
3	โครงการก่อสร้างส้วม	เพื่อให้มีอาคารส้วมเพียงพอ กับจำนวนนักเรียน	ส้วมนักเรียนหญิง 6ที/49ขนาดกว้าง 3.00 เมตร ยาว 7.50 เมตรและ ส้วมนักเรียนชาย 6ที/49 ขนาดกว้าง 3.00 เมตร ยาว 7.50 เมตร	1,000,000					อาคารส้วมที่ก่อสร้างเป็นไปตามมาตรฐาน	มีอาคารส้วมเพียงพอกับจำนวนนักเรียน	กองช่าง / กองการศึกษาฯ
4	โครงการก่อสร้างระบบระบายน้ำ	เพื่อให้มีรางระบายน้ำภายในสนามกีฬา	รางระบายน้ำขนาดกว้าง 0.40 เมตร ความลึก 0.50 เมตร ความยาว 246 เมตร	984,000					วางระบบระบายน้ำที่ก่อสร้างเป็นไปตามมาตรฐานใช้ระบบระบายน้ำได้	สนามกีฬาไม่มีน้ำท่วมขัง	กองช่าง / กองการศึกษาฯ

ที่	โครงการ	วัตถุประสงค์	เป้าหมาย (ผลผลิตของ โครงการ)	งบประมาณ					ตัวชี้วัด (KPI)	ผลที่คาดว่าจะ ได้รับ	หน่วยงานรับ ผิดชอบหลัก
				2566 (บาท)	2567 (บาท)	2568 (บาท)	2569 (บาท)	2570 (บาท)			
5	โครงการก่อสร้าง ถนนคอนกรีตเสริม เหล็ก หน้าอาคาร เรียน (หลังใหม่)	เพื่อเพิ่มถนนที่ ได้มาตรฐาน สำหรับสัญจรไป มา	ก่อสร้างถนน คสล. ความกว้างผิวทาง 4.00 ม. ความหนา 0.15 ม. ความยาว 161.00 เมตร มี พื้นที่เทคอนกรีตไม่ น้อยกว่า 644 ตร.ม.	354,200					ถนนที่ก่อสร้าง เป็นไปตาม มาตรฐาน	โรงเรียน ชุมชน ผู้ มาใช้บริการ มี ถนนไว้ใช้ในการ สัญจรไปมา	กองช่าง / กอง การศึกษา
6	โครงการก่อสร้าง โรงอาหาร	เพื่อให้มีโรง อาหารที่มี มาตรฐานรองรับ นักเรียน	ก่อสร้างอาคาร ขนาดความกว้าง อาคาร 16.00ม. ขนาดความยาว 25.00 ม. รวมพื้นที่ ใช้สอยไม่น้อยกว่า 400 ตร.ม.					8,000,000	โรงอาหารที่ ก่อสร้าง เป็นไปตาม มาตรฐาน	โรงเรียนมีโรง อาหารที่มี มาตรฐานรองรับ นักเรียน	กองช่าง / กอง การศึกษา

ที่	โครงการ	วัตถุประสงค์	เป้าหมาย (ผลผลิตของ โครงการ)	งบประมาณ					ตัวชี้วัด (KPI)	ผลที่คาดว่าจะ ได้รับ	หน่วยงานรับ ผิดชอบหลัก
				2566 (บาท)	2567 (บาท)	2568 (บาท)	2569 (บาท)	2570 (บาท)			
7	โครงการก่อสร้าง รั้วโรงเรียน	เพื่อให้มีรั้ว โรงเรียนที่มี มาตรฐาน ทำให้ โรงเรียน นักเรียนมีความ ปลอดภัย	ก่อสร้างรั้ว คอนกรีตบดอัด ความสูง 1.80 ม. ยาว 353 ม.				564,800		รั้วที่ก่อสร้าง เป็นไปตาม มาตรฐาน	โรงเรียนมีรั้วทำ ให้โรงเรียน นักเรียนมีความ ปลอดภัย	กองช่าง / กอง การศึกษา
8	โครงการติดตั้ง หม้อแปลงไฟฟ้า ขนาด 100 KVA	เพื่อปรับปรุง ระบบไฟฟ้า (ไฟ 3 เฟส)	ติดตั้งหม้อแปลง ไฟฟ้าขนาด 100 KVA	500,000					ระบบไฟฟ้า (ไฟ 3 เฟส) เป็นไปตาม มาตรฐาน	โรงเรียนมีไฟฟ้า ใช้อย่างเพียงพอ	กองช่าง / กอง การศึกษา
9	โครงการพัฒนา สนามกีฬา	เพื่อปรับปรุง พัฒนาสนามกีฬา ให้มีคุณภาพ และมาตรฐาน รองรับการ ให้บริการชุมชน	สนามกีฬา จำนวน 1 แห่ง			50,000			มีสนามกีฬา เป็นไปตาม มาตรฐาน	สนามกีฬา คุณภาพ และ มาตรฐาน สามารถ รองรับการ ให้บริการชุมชน	กองช่าง / กอง การศึกษา
10	โครงการก่อสร้าง โรงรถ	เพื่อก่อสร้าง โรงรถบริการผู้ เข้ามาติดต่อ ราชการ	โรงรถจำนวน 1 แห่ง				200,000		อาคารโรง เก็บรถเป็นไป ตามมาตรฐาน	โรงเรียนมีโรงรถ บริการผู้เข้ามา ติดต่อราชการ	กองช่าง / กอง การศึกษา

ที่	โครงการ	วัตถุประสงค์	เป้าหมาย (ผลผลิตของ โครงการ)	งบประมาณ					ตัวชี้วัด (KPI)	ผลที่คาดว่าจะ ได้รับ	หน่วยงานรับ ผิดชอบหลัก
				2566 (บาท)	2567 (บาท)	2568 (บาท)	2569 (บาท)	2570 (บาท)			
11	โครงการติดตั้งระบบเสียงตามสาย	เพื่อติดตั้งเสียงตามสายใช้ในการประชาสัมพันธ์ให้นักเรียนและบุคลากรชุมชน	ติดตั้งเสียงตามสาย จำนวน 1 ระบบ	100,000						โรงเรียนมีระบบเสียงตามสายใช้ในอาคารประชาสัมพันธ์ให้นักเรียนและบุคลากรชุมชน	กองช่าง / กองการศึกษาฯ
12	โครงการปรับปรุงอาคาร อเนกประสงค์ (พื้นที่ว่าง+ตาข่ายกันนก)	1 เพื่อปรับปรุงอาคาร อเนกประสงค์ 2 เพื่อให้อาคารอเนกประสงค์มีพื้นที่ว่างทำให้นักเรียนมีความปลอดภัย 3 เพื่อติดตั้งตาข่ายกันนก	อาคารอเนกประสงค์มีพื้นที่ว่าง และตาข่ายกันนก จำนวน 1 หลัง	100,000					อาคารที่ปรับปรุงเป็นไปตามมาตรฐาน	อาคารอเนกประสงค์ได้รับการปรับปรุงโดยมีพื้นที่ว่างให้นักเรียนมีความปลอดภัย มีตาข่ายกันนกป้องกันนกเข้ามาทำรังในอาคารโรงเรียนมีไฟฟ้าใช้อย่างเพียงพอ	กองช่าง / กองการศึกษาฯ

ที่	โครงการ	วัตถุประสงค์	เป้าหมาย (ผลผลิตของ โครงการ)	งบประมาณ					ตัวชี้วัด (KPI)	ผลที่คาดว่าจะ ได้รับ	หน่วยงานรับ ผิดชอบหลัก
				2566 (บาท)	2567 (บาท)	2568 (บาท)	2569 (บาท)	2570 (บาท)			
13	โครงการปรับปรุงระบบไฟฟ้า (ไฟ 3 เฟส)	เพื่อปรับปรุงระบบไฟฟ้า (ไฟ 3 เฟส)	ระบบไฟฟ้า (ไฟ 3 เฟส) จำนวน 1 ระบบ	100,000						กองช่าง / กองการศึกษา	
14	โครงการก่อสร้างรางระบายน้ำรอบอาคาร	รางระบายน้ำรอบอาคาร	รางระบายน้ำจำนวน 1 แห่ง		200,000					กองช่าง / กองการศึกษา	
15	โครงการปรับปรุงอาคารโดม	เพื่อปรับปรุงอาคารโดม	อาคารโดมมีพื่นคอนกรีต	100,000						กองช่าง / กองการศึกษา	
16	โครงการปรับปรุงระบบน้ำรอบอาคาร ศพต.	โครงการปรับปรุงระบบน้ำรอบอาคาร ศพต.	ก่อสร้างรางระบายน้ำความยาว 10.00 ม. พร้อมจัดทำตะแกรงเหล็กปิดรางระบายน้ำ	250,000					อย่างน้อยดำเนินการปีละ 1 โครงการ	กองช่าง / กองการศึกษา	

ที่	โครงการ	วัตถุประสงค์	เป้าหมาย (ผลผลิตของโครงการ)	งบประมาณ					ตัวชี้วัด (KPI)	ผลที่คาดว่าจะได้รับ	หน่วยงานรับผิดชอบหลัก
				2566 (บาท)	2567 (บาท)	2568 (บาท)	2569 (บาท)	2570 (บาท)			
17	โครงการก่อสร้างอาคารอเนกประสงค์	เพื่อให้มีสถานที่จัดกิจกรรม	อาคารอเนกประสงค์ ขนาดกว้าง 6.00 ม. ความยาว 10.00 ม. รวมพื้นที่ใช้สอยไม่น้อยกว่า 60 ตร.ม.		600,000				อย่างน้อย ดำเนินการปีละ 1 โครงการ	นักเรียนมีผลสัมฤทธิ์ทางการเรียนดีขึ้นและผ่านเกณฑ์มาตรฐาน	กองช่าง / กองการศึกษา
18	โครงการก่อสร้างอาคารอเนกประสงค์ยกพื้นชั้นเดียว	เพื่อส่งเสริมการจัดการศึกษา ศูนย์พัฒนาเด็กเล็กในสังกัดให้มีความปลอดภัย	อาคารอเนกประสงค์ ขนาดกว้าง 8.00 ม. ความยาว 22.00 ม. รวมพื้นที่ใช้สอยไม่น้อยกว่า 176 ตร.ม.			1,500,000			อย่างน้อย ดำเนินการปีละ 1 โครงการ	นักเรียนมีคุณภาพชีวิตที่ดีขึ้นมีอาคารสถานที่เพียงพอในการจัดกิจกรรมและรองรับการเพิ่มจำนวนนักเรียน	กองช่าง / กองการศึกษา

ที่	โครงการ	วัตถุประสงค์	เป้าหมาย (ผลผลิตของโครงการ)	งบประมาณ					ตัวชี้วัด (KPI)	ผลที่คาดว่าจะได้รับ	หน่วยงานรับผิดชอบหลัก
				2566 (บาท)	2567 (บาท)	2568 (บาท)	2569 (บาท)	2570 (บาท)			
19	โครงการก่อสร้างฐานพระพุทธรูปพร้อมองค์พระ	เพื่อเป็นแหล่งเรียนรู้นอกห้องเรียนให้กับนักเรียนในกรทำกิจกรรมหน้าเสาธง และกิจกรรมทางพระพุทธศาสนา	แทนประดิษฐานพร้อมพระพุทธรูป				100,000		อย่างน้อยดำเนินการปีละ 1 โครงการ	กองช่าง / กองการศึกษาฯ	
20	โครงการก่อสร้างโรงจอดรถ	เพื่อรองรับผู้ปกครองในการจอดรถรับ-ส่งนักเรียน	อาคารขนาดความยาว 25.00 ม. รวมนพื้นที่ใช้สอยไม่น้อยกว่า 137.50 ตร.ม.					300,000	มีสถานที่จอดรถสำหรับผู้ปกครองและบุคลากร อย่างเป็นระเบียบ	กองช่าง / กองการศึกษาฯ	
รวม	20 โครงการ			2,284,000	1,304,200	11,700,000	1,014,800	8,450,000	-	-	

หมายเหตุ : 1. แบบ ผ.02 เป็นแบบสำหรับองค์การปกครองส่วนท้องถิ่นดำเนินการ ที่ต้องลงรายละเอียดในแผนพัฒนาท้องถิ่น พ.ศ. 2566 - 2570 เพื่อนำไปจัดทำงบประมาณ
2. ทั้งนี้หากองค์การปกครองส่วนท้องถิ่นจะนำโครงการในแบบ ผ.02 ไปของงบประมาณจากหน่วยงานอื่น ก็สามารถดำเนินการได้ โดยไม่ต้อง "แก้ไข"

หรือ "เปลี่ยนแปลง" ไปอยู่ใน แบบ ผ.02/2

ยุทธศาสตร์ที่ 6

พัฒนาด้านการเมืองและการบริหาร

2. บัญชีโครงการพัฒนาท้องถิ่น

รายละเอียดโครงการพัฒนา

แผนพัฒนาท้องถิ่น (พ.ศ. 2566 - 2570)

องค์การบริหารส่วนตำบลดอยงาม อำเภอพาน จังหวัดเชียงราย

- ก. ยุทธศาสตร์จังหวัดที่ 4 การพัฒนาทรัพยากรมนุษย์และคุณภาพชีวิต เพื่อให้ประชาชนอยู่เย็นเป็นสุข
- ข. ยุทธศาสตร์การพัฒนาขององค์กรปกครองส่วนท้องถิ่นในเขตจังหวัดที่ 4 การพัฒนาคุณภาพชีวิตและการป้องกันบรรเทาสาธารณภัย
- 6. ยุทธศาสตร์การพัฒนาตำบลเมืองและการบริหาร

6.1 แผนงานบริหารทั่วไป

ที่	โครงการ	วัตถุประสงค์	เป้าหมาย (ผลผลิตของโครงการ)	งบประมาณ					ตัวชี้วัด (KPI)	ผลที่คาดว่าจะได้รับ	หน่วยงาน รับผิดชอบหลัก
				2566 (บาท)	2567 (บาท)	2568 (บาท)	2569 (บาท)	2570 (บาท)			
1	โครงการพัฒนาทักษะการบริหารจัดการการศึกษาลำหรับครูและบุคลากรทางการศึกษาในสังกัดองค์กรการบริหารส่วนตำบลดอยงาม	เพื่อพัฒนาครูและบุคลากรทางการศึกษาให้มีความรู้ความสามารถในการบริหารจัดการศึกษาที่มีคุณภาพ	ครูและบุคลากรทางการศึกษาในสังกัดองค์กรการบริหารส่วนตำบลดอยงาม	40,000	40,000	40,000	40,000	40,000	จำนวนผู้เข้ารับการอบรม	ครูและบุคลากรทางการศึกษามีทักษะและความรู้เพื่อพัฒนาการเรียนการสอน	กองการศึกษา
2	โครงการอบรมเครือข่ายการป้องกันและปราบปรามการทุจริต	เพื่อให้ความรู้ประชาชนตามพรบ.ป้องกันและปราบปรามการทุจริต	ประชาชนตำบลดอยงาม	20,000	20,000	20,000	20,000	20,000	จำนวนผู้เข้ารับการอบรม	ประชาชนมีความเข้าใจและปฏิบัติตามระเบียบกฎหมาย	สำนักปลัด

ที่	โครงการ	วัตถุประสงค์	เป้าหมาย (ผลผลิตของโครงการ)	งบประมาณ					ตัวชี้วัด (KPI)	ผลที่คาดว่าจะได้รับ	หน่วยงาน รับผิดชอบหลัก
				2566 (บาท)	2567 (บาท)	2568 (บาท)	2569 (บาท)	2570 (บาท)			
3	โครงการอบรมให้ความรู้ด้านกฎหมายแก่บุคลากรท้องถิ่นและประชาชน	เพื่อให้ความรู้ด้านกฎหมายที่ประชาชนควรรู้	บุคลากรและประชาชนตำบลดอยงาม	20,000	20,000	20,000	20,000	20,000	จำนวนผู้เข้ารับการอบรม	มีความเข้าใจและปฏิบัติตามระเบียบกฎหมาย	สำนักปลัด
4	โครงการอบรมให้ความรู้ด้านการจัดซื้อจัดจ้างแก่คณะกรรมการจัดหาพัสดุ	เพื่อให้ความรู้ด้านกฎหมายระเบียบต่างๆที่เกี่ยวข้องกับการจัดซื้อจัดจ้าง	บุคลากรและคณะกรรมการจัดหาพัสดุตำบลดอยงาม	30,000	30,000	30,000	30,000	30,000	จำนวนผู้เข้ารับการอบรม	มีความเข้าใจและปฏิบัติตามระเบียบกฎหมาย	กองคลัง
5	โครงการอบรมให้ความรู้ด้านการเงินและบัญชีและกฎหมายทางการเงินและบัญชี	เพื่อให้ความรู้ด้านกฎหมายระเบียบต่างๆที่เกี่ยวข้อง	บุคลากรและคณะกรรมการจัดหาพัสดุตำบลดอยงาม	10,000	10,000	10,000	10,000	10,000	จำนวนผู้เข้ารับการอบรม	มีความเข้าใจและปฏิบัติตามระเบียบกฎหมาย	กองคลัง

ที่	โครงการ	วัตถุประสงค์	เป้าหมาย (ผลผลิตของโครงการ)	งบประมาณ					ตัวชี้วัด (KPI)	ผลที่คาดว่าจะได้รับ	หน่วยงาน รับผิดชอบหลัก
				2566 (บาท)	2567 (บาท)	2568 (บาท)	2569 (บาท)	2570 (บาท)			
6	โครงการฝึกอบรม และพัฒนา ศักยภาพบุคลากร ท้องถิ่น	เพื่อพัฒนา ความรู้ ความสามารถ ของบุคลากร ของท้องถิ่นใน การปฏิบัติงาน	ผู้บริหาร, สมาชิก อบต. พนักงานส่วนตำบล พนักงานจ้าง, บุคลากร ทางการศึกษาที่ได้รับการ พัฒนาความรู้	37,000	37,000	37,000	37,000	37,000	จำนวนผู้การ ฝึกอบรมไม่ น้อยกว่า 80 คน	เพิ่มพูน ความรู้ทักษะ ของบุคลากร ท้องถิ่น	สน. ปลัด กองคลัง กองช่าง กองการศึกษาฯ
7	โครงการพัฒนา ทักษะการบริหาร จัดการศึกษา สำหรับครูและ บุคลากรทางการ ศึกษาในสังกัด อบต. ดอยงาม	เพื่อพัฒนาครู และบุคลากร ทางการศึกษาให้ มีความรู้ ความสามารถใน การบริหารจัด การศึกษาที่มี ประสิทธิภาพ	ครูและบุคลากร ทางการศึกษาสังกัด องค์การบริหารส่วน ตำบลดอยงาม	40,000	40,000	40,000	40,000	40,000	จำนวนครู และบุคลากร ทางการศึกษา ที่ผ่านการ ฝึกอบรมไม่ น้อยกว่า 30 คน	ครูและ บุคลากร ทาง การศึกษา ที่มี ทักษะและ ความสามารถ ในการพัฒนา งานด้าน การศึกษาที่มี ประสิทธิภาพ	กองการศึกษาฯ

ที่	โครงการ	วัตถุประสงค์	เป้าหมาย (ผลผลิตของโครงการ)	งบประมาณ					ตัวชี้วัด (KPI)	ผลที่คาดว่าจะได้รับ	หน่วยงาน รับผิดชอบหลัก
				2566 (บาท)	2567 (บาท)	2568 (บาท)	2569 (บาท)	2570 (บาท)			
8	โครงการอบรม จัดทำแผนพัฒนา การศึกษา	เพื่อจัดอบรมเชิง ปฏิบัติ การระดมสมอง ผู้มีส่วนเกี่ยวข้อง ในการจัดทำ แผนพัฒนา การศึกษา	ครูและบุคลากร ทางการศึกษาสังกัด องค์การบริหารส่วน ตำบลดอยงาม คณะกรรมการ สถานศึกษา	20,000	20,000	20,000	20,000	2570 (บาท)	จำนวนครู และบุคลากร ทางการศึกษา คณะกรรมการ สถานศึกษา ที่ ผ่านการ ฝึกอบรมไม่ น้อยกว่า 50 คน	ครูและ บุคลากร ทางการศึกษา คณะกรรมการ สถานศึกษา มีความรู้ใน การจัดทำ และวางแผน พัฒนา การศึกษาที่มี ประสิทธิภาพ	กองการศึกษา
9	โครงการอบรม การประกันคุณภาพ การจัดการศึกษา	เพื่อให้ครูและ บุคลากรทางการ ศึกษามีสังกัด วางแผน จัดระบบการ ประกันคุณภาพ ภายนอกได้ อย่างมีคุณภาพ	ครูและบุคลากร ทางการศึกษาสังกัด องค์การบริหารส่วน ตำบลดอยงาม	10,000	10,000	10,000	10,000	10,000	จำนวนครู และบุคลากร ทางการศึกษา ที่ผ่านการ ฝึกอบรมไม่ น้อยกว่า 30 คน	ครูและ บุคลากร ทางการศึกษา มีความรู้ใน การจัดทำและ วางระบบการ ประกัน คุณภาพ การศึกษาที่มี ประสิทธิภาพ	กองการศึกษา

ที่	โครงการ	วัตถุประสงค์	เป้าหมาย (ผลผลิตของโครงการ)	งบประมาณ					ตัวชี้วัด (KPI)	ผลที่คาดว่าจะได้รับ	หน่วยงาน รับผิดชอบหลัก
				2566 (บาท)	2567 (บาท)	2568 (บาท)	2569 (บาท)	2570 (บาท)			
10	โครงการอบรม เพิ่มประสิทธิภาพ คณะกรรมการ ผู้ตรวจสอบและ บำรุงรักษาระบบ สาธารณสุขโรคและ สาธารณสุขการ สาธารณสุขการ	เพื่อเพิ่มประสิทธิ ภาพในการ บำรุงรักษา ระบบ สาธารณสุขโรค และ สาธารณสุขการ	คณะกรรมการที่ รับผิดชอบดูแลระบบ สาธารณสุขโรคและ สาธารณสุขการ	100,000						มีความเข้าใจ และ ปฏิบัติงาน บำรุงรักษา ระบบ สาธารณสุขโรค และ สาธารณสุขการ	กองช่าง
รวม	10 โครงการ			327,000	227,000	227,000	227,000	227,000	-		

หมายเหตุ : 1. แบบ ผ.02 เป็นแบบสำหรับองค์การปกครองส่วนท้องถิ่นดำเนินการ ที่ต้องงบบุคลากรในแผนพัฒนาท้องถิ่น พ.ศ. 2566 - 2570 เพื่อนำไปจัดทำงบประมาณ
2. ทั้งนี้หากองค์การปกครองส่วนท้องถิ่นจะนำโครงการในแบบ ผ.02 ไปของงบประมาณจากหน่วยงานอื่น ก็สามารถดำเนินการได้ โดยไม่ต้อง "แก้ไข"
หรือ "เปลี่ยนแปลง" ให้อยู่ใน แบบ ผ.02/2

2. บัญชีโครงการพัฒนาท้องถิ่น

แบบ ผ.02

รายละเอียดโครงการพัฒนา

แผนพัฒนาท้องถิ่น (พ.ศ. 2566 - 2570)

องค์การบริหารส่วนตำบลดอยงาม อำเภอพาน จังหวัดเชียงราย

- ก. ยุทธศาสตร์จังหวัดที่ 4 การพัฒนาทรัพยากรมนุษย์และคุณภาพชีวิต เพื่อให้ประชาชนอยู่เย็นเป็นสุข
- ข. ยุทธศาสตร์การพัฒนาขององค์กรปกครองส่วนท้องถิ่นในเขตจังหวัดที่ 4 การพัฒนาคุณภาพชีวิตและการป้องกันบรรเทาสาธารณภัย
- 6. ยุทธศาสตร์การพัฒนาด้านการเมืองและการบริหาร

6.2 แผนงานสร้างความเข้มแข็งของชุมชน

ที่	โครงการ	วัตถุประสงค์	เป้าหมาย (ผลผลิตของโครงการ)	งบประมาณ					ตัวชี้วัด (KPI)	ผลที่คาดว่าจะได้รับ	หน่วยงาน รับผิดชอบหลัก
				2566 (บาท)	2567 (บาท)	2568 (บาท)	2569 (บาท)	2570 (บาท)			
1	โครงการประชุมเชิงปฏิบัติการ อาสาพัฒนาชุมชน พระราชบัญญัติ	เพื่อพัฒนา ความรู้ของ อาสาสมัคร พัฒนาชุมชน	อาสาสมัครพัฒนา ชุมชนหมู่บ้านละ 4 คน	20,000	20,000	20,000	20,000	20,000	จำนวน อาสาสมัคร พัฒนาชุมชนที่ เข้ารับการ พัฒนาความรู้	นำความรู้ที่ ได้รับนำไป ปฏิบัติงาน เพื่อการพัฒนา	สำนักปลัด
2	โครงการสารวัตร เยาวชน	เพื่อพัฒนา ความรู้ในการ ดำเนินชีวิตให้แก่ เด็กและเยาวชน	เด็กและเยาวชนตำบล ดอยงาม	30,000	30,000	30,000	30,000	30,000	จำนวนเด็ก และเยาวชนชนที่ เข้ารับการ พัฒนาความรู้	นำความรู้ที่ ได้รับนำไปใช้ ในชีวิตประจำวัน	สำนักปลัด
3	โครงการส่งเสริม ความเข้มแข็งของ หมู่บ้าน	เพื่อส่งเสริม กิจกรรมสร้าง ความสามัคคีใน ชุมชน	ประชาชนตำบลดอย งาม	30,000	30,000	30,000	30,000	30,000	จำนวน กิจกรรมที่ ดำเนินงาน	นำความรู้ที่ ได้รับนำไปใช้ ใน ชีวิตประจำวัน	สำนักปลัด

ที่	โครงการ	วัตถุประสงค์	เป้าหมาย (ผลผลิตของโครงการ)	งบประมาณ					ตัวชี้วัด (KPI)	ผลที่คาดว่าจะได้รับ	หน่วยงาน รับผิดชอบหลัก
				2566 (บาท)	2567 (บาท)	2568 (บาท)	2569 (บาท)	2570 (บาท)			
4	โครงการส่งเสริมกิจกรรมกลุ่มพัฒนาสตรี	เพื่อพัฒนาความรู้ของกลุ่มพัฒนาสตรี	กลุ่มพัฒนาสตรีตำบลคอยงาม	30,000	30,000	30,000	30,000	30,000	จำนวนกลุ่มพัฒนาสตรีที่เข้ารับการพัฒนาความรู้	นำความรู้ที่ได้รับนำไปปฏิบัติงานเพื่อการพัฒนา	สำนักปลัด
5	โครงการบ้านสวยเมืองสุข	เพื่อสร้างความร่วมมือกับชุมชนเพื่อการพัฒนา	เพื่อความสามัคคีในชุมชน	30,000	30,000	30,000	30,000	30,000	จำนวนหมู่บ้านที่ร่วมโครงการ	เกิดความรักสามัคคีในชุมชน	สำนักปลัด
6	โครงการสนับสนุนงบประมาณการดำเนินงานศูนย์ปฏิบัติการร่วมในการช่วยเหลือประชาชนขององค์กรปกครองส่วนท้องถิ่น	เพื่อช่วยเหลือประชาชนผู้ได้รับความเดือดร้อนหรือไม่สามารถช่วยเหลือตัวเองได้	ให้ความช่วยเหลือประชาชนในพื้นที่ต่าง ๆ ดังต่อไปนี้ - ด้านสาธารณสุข - ด้านส่งเสริมและพัฒนาศักยภาพชีวิต - ด้านเกษตร - ด้านการป้องกันและควบคุมโรคติดต่อ	15,000	15,000	15,000	15,000	15,000	ประชาชนผู้มีสิทธิได้รับความช่วยเหลือตามระเบียบฯ	ประชาชนได้รับการช่วยเหลือตามสมควรแก่กรณี	สำนักปลัด
รวม	6 โครงการ			155,000	155,000	155,000	155,000	155,000	-	-	-

หมายเหตุ : 1. แบบ ผ.02 เป็นแบบสำหรับองค์กรปกครองส่วนท้องถิ่นดำเนินการ ที่ต้องลงรายละเอียดในแผนพัฒนาท้องถิ่น พ.ศ. 2566 - 2570 เพื่อนำไปจัดทำงบประมาณ

2. ทั้งนี้หากองค์กรปกครองส่วนท้องถิ่นจะนำโครงการในแบบ ผ.02 ไปของงบประมาณจากหน่วยงานอื่น ก็สามารถดำเนินการได้ โดยไม่ต้อง "แก้ไข" หรือ "เปลี่ยนแปลง" ไปอยู่ใน แบบ ผ.02/2

ยุทธศาสตร์ที่ 7

พัฒนาด้านการเทคโนโลยีสารสนเทศ

2. บัญชีโครงการพัฒนาท้องถิ่น

แบบ ผ.02

รายละเอียดโครงการพัฒนา

แผนพัฒนาท้องถิ่น (พ.ศ. 2566 - 2570)

องค์การบริหารส่วนตำบลดอยงาม อำเภอพาน จังหวัดเชียงราย

ก. ยุทธศาสตร์จังหวัดที่ 4 การพัฒนาทรัพยากรมนุษย์และคุณภาพชีวิต เพื่อให้ประชาชนอยู่เย็นเป็นสุข

ข. ยุทธศาสตร์การพัฒนาขององค์กรปกครองส่วนท้องถิ่นในเขตจังหวัดที่

7. ยุทธศาสตร์การพัฒนาตำบลโนโลฮีสารสนเทศ

7.1 แผนงานบริหารทั่วไป

ที่	โครงการ	วัตถุประสงค์	เป้าหมาย (ผลผลิตของโครงการ)	งบประมาณ					ตัวชี้วัด (KPI)	ผลที่คาดว่าจะได้รับ	หน่วยงาน รับผิดชอบหลัก
				2566 (บาท)	2567 (บาท)	2568 (บาท)	2569 (บาท)	2570 (บาท)			
1	โครงการปรับปรุงข้อมูลแผนที่ภาษีและทะเบียนทรัพย์สิน	เพื่อสำรวจและจัดทำบัญชีรายการที่ดินและสิ่งปลูกสร้างทรัพย์สิน	เพื่อปรับปรุงและพัฒนาระบบแผนที่ภาษีและทะเบียนทรัพย์สิน	20,000 (บาท)	20,000 (บาท)	20,000 (บาท)	20,000 (บาท)	20,000 (บาท)	ข้อมูลจาก การสำรวจและจัดทำบัญชีที่ดินและสิ่งปลูกสร้าง	ได้รับข้อมูลที่ถูกต้อง	กองคลัง
2	โครงการประชาสัมพันธ์การชำระภาษีและผลการดำเนินงานเกี่ยวกับภาษี	เพื่อแจ้งและทำความเข้าใจกับประชาชนเรื่องการจัดเก็บภาษี	ประชาชนผู้มีหน้าที่เสียภาษีในตำบลดอยงาม	10,000	10,000	10,000	10,000	10,000	จำนวนผู้มาชำระภาษี	มีรายได้เพิ่มขึ้น	กองคลัง

ที่	โครงการ	วัตถุประสงค์	เป้าหมาย (ผลผลิตของโครงการ)	งบประมาณ					ตัวชี้วัด (KPI)	ผลที่คาดว่าจะได้รับ	หน่วยงาน รับผิดชอบหลัก
				2566 (บาท)	2567 (บาท)	2568 (บาท)	2569 (บาท)	2570 (บาท)			
3	โครงการอบรมให้ความรู้เกี่ยวกับ การชำระภาษี ค่าธรรมเนียม และ ใบอนุญาตต่างๆ	เพื่อเพิ่มประสิทธิภาพ และการ พัฒนาการ จัดเก็บภาษี	ประชาชนผู้มีหน้าที่ เสียภาษีในตำบลดอยงาม	10,000	10,000	10,000	10,000	10,000	จำนวนผู้เข้ารับการอบรม	ประชาชนมีความเข้าใจ และเห็น ความสำคัญ การชำระภาษี	กองคลัง
4	โครงการปรับปรุงระบบเชื่อมต่อ อินเทอร์เน็ต ความเร็วสูง	เพื่อเป็นการ รองรับระบบ การทำงานที่ รวดเร็วและทันสมัย เทคโนโลยี	ปรับปรุงระบบเชื่อมต่อ อินเทอร์เน็ตความเร็ว สูงใน อบต.ดอยงาม โรงเรียน อบต.และ ศพต.ต.ดอยงาม	40,000	40,000	40,000	40,000	40,000	มีระบบเชื่อมต่อ อินเทอร์เน็ต ความเร็วสูงมี คุณภาพ มาตรฐาน	การทำงาน และการ เรียน การ สอนมีความ สะดวกและ รวดเร็วขึ้น	กองการศึกษา
รวม	4 โครงการ	-	-	80,000	80,000	80,000	80,000	80,000	-	-	-

หมายเหตุ : 1. แบบ ผ.02 เป็นแบบสำหรับองค์กรปกครองส่วนท้องถิ่นดำเนินการ ที่ต้องลงรายละเอียดในแผนพัฒนาท้องถิ่น พ.ศ. 2566 - 2570 เพื่อนำไปจัดทำงบประมาณ

2. ทั้งนี้หากองค์กรปกครองส่วนท้องถิ่นจะนำโครงการในแบบ ผ.02 ไปของบประมาณจากหน่วยงานอื่น ก็สามารถดำเนินการได้ โดยไม่ต้อง "แก้ไข" หรือ "เปลี่ยนแปลง" ไปอยู่ใน แบบ ผ.02/2

แบบ ผ.01/1

บัญชีสรุปโครงการพัฒนา
ที่นำมาจากแผนพัฒนาหมู่บ้านและแผนชุมชน

บัญชีสรุปโครงการพัฒนา ที่นำมาจากแผนพัฒนาหมู่บ้านและแผนชุมชน
องค์การบริหารส่วนตำบลอยาง อำเภอกพาน จังหวัดเชียงราย

โครงการพัฒนาที่นำมา จากแผนพัฒนาหมู่บ้าน และแผนพัฒนาชุมชน	ปี 2566		ปี 2567		ปี 2568		ปี 2569		ปี 2570		รวม 5 ปี	
	จำนวน โครงการ	งบประมาณ (บาท)	จำนวน โครงการ	งบประมาณ (บาท)	จำนวน โครงการ	งบประมาณ (บาท)	จำนวน โครงการ	งบประมาณ (บาท)	จำนวน โครงการ	งบประมาณ (บาท)	จำนวน โครงการ	งบประมาณ (บาท)
	19	33,522,100	18	4,671,250	19	11,241,300	18	6,098,750	19	4,324,590	93	59,857,990
รวมทั้งสิ้น	19	33,522,100	18	4,671,250	19	11,241,300	18	6,098,750	19	4,324,590	93	59,857,990

หมายเหตุ : แบบ ผ.01/1 บัญชีสรุปโครงการพัฒนา ที่นำมาจากแผนพัฒนาหมู่บ้านและแผนชุมชน ให้เรียงลำดับต่อจาก แบบ ผ.01

แบบ ผ.02/1

รายละเอียดโครงการแผนพัฒนาท้องถิ่น
ที่นำมาจากแผนพัฒนาหมู่บ้านและแผนชุมชน

2. บัญชีโครงการพัฒนาท้องถิ่น

แบบ ผ.02/1

รายละเอียดโครงการพัฒนา

แผนพัฒนาท้องถิ่น (พ.ศ. 2566 - 2570)

องค์การบริหารส่วนตำบลอยาง อำเภอพาน จังหวัดเชียงราย

- ก. ยุทธศาสตร์จังหวัดที่ 1 การพัฒนาขีดความสามารถในการแข่งขันด้านการค้า การลงทุน และบริการโลจิสติกส์ เชื่อมโยงกลุ่มจังหวัด กลุ่มอาเซียน + 6 และ GMS
- ข. ยุทธศาสตร์การพัฒนาขององค์กรปกครองส่วนท้องถิ่นในเขตจังหวัดที่ 1 การพัฒนาโครงสร้างพื้นฐานและระบบโลจิสติกส์ เชื่อมโยงกลุ่มจังหวัด กลุ่มอาเซียน + 6 และ GMS
- 5. ยุทธศาสตร์การพัฒนาด้านโครงสร้างพื้นฐาน

5.1 แผนงานอุตสาหกรรมและกรรมโยธา

ที่	โครงการ	วัตถุประสงค์	เป้าหมาย (ผลผลิตของโครงการ)	งบประมาณ					ตัวชี้วัด (KPI)	ผลที่คาดว่าจะได้รับ	หน่วยงาน รับผิดชอบหลัก
				2566 (บาท)	2567 (บาท)	2568 (บาท)	2569 (บาท)	2570 (บาท)			
1	โครงการก่อสร้าง วางระบายน้ำรูป ตัวผู้มีฝาปิด ซอย 1 บ้านสันทราย หมู่ที่ 1 ตำบลอย าง	เพื่อป้องกัน อุบัติน้ำท่วมและ ป้องกันน้ำท่วม	ก่อสร้างราง คสล. ระบายน้ำรูปตัวยู ความกว้างปากรางไม่ น้อยกว่า 0.40 ม. ความลึกรางไม่น้อยกว่า 0.60 ม.ความยาวไม่ น้อยกว่า 538.00 ม. พร้อมฝาปิด	2,754,600					วางระบาย น้ำรูปตัวยู มีฝาปิด จำนวน 1 แห่ง	ประชาชน ได้รับประโยชน์ อย่างมากได้ อย่างสะดวก	กองช่าง

ที่	โครงการ	วัตถุประสงค์	เป้าหมาย (ผลผลิตของโครงการ)	งบประมาณ					ตัวชี้วัด (KPI)	ผลที่คาดว่าจะได้รับ	หน่วยงาน รับผิดชอบหลัก
				2566 (บาท)	2567 (บาท)	2568 (บาท)	2569 (บาท)	2570 (บาท)			
2	โครงการขยายเขตจ่ายน้ำระบบประปาหมู่บ้านบ้านสันทราย หมู่ที่ 1 ตำบลดอยงาม	เพื่อจัดให้มีน้ำอุปโภคบริโภคอย่างทั่วถึง	ขยายเขตท่อ พีวีซีจ่ายน้ำประปาความยาวไม่น้อยกว่า 1,000.00 เมตร		130,000				ปรับปรุงระบบประปาหมู่บ้าน จำนวน 1 แห่ง	ประชาชนมีน้ำอุปโภคบริโภคอย่างทั่วถึง	กองช่าง
3	โครงการเสริมท่อ คลลดระบายน้ำ พร้อมเสริมดินไหลทาง ซอย 1 บ้านสันทราย หมู่ที่ 1 ตำบลดอยงาม	เพื่อให้บริการสัญจรที่สะดวก	เสริมท่อระบายน้ำ คสล. คก. ไม่น้อยกว่า 0.80 เมตร จำนวน 22 ท่อน พร้อมเสริมดินไหลทาง		119,000				วางท่อ คสล. พร้อมเสริมไหลทาง จำนวน 1 แห่ง	ประชาชนสัญจรไปมาได้ อย่างสะดวก	กองช่าง
4	โครงการติดตั้งไฟฟ้าสาธารณะ (โซล่าเซลล์) บ้านสันทราย หมู่ที่ 1 ตำบลดอยงาม	เพื่อให้มีไฟฟ้า สาธารณะที่ได้มาตรฐาน และมีความปลอดภัย	ติดตั้งโคมไฟสาธารณะ (โซล่าเซลล์) จำนวน 20 ชุด หมายเขต 1 ชุด ประกอบด้วย 1. ฐานคอนกรีต 2. เสาประกอบโคม 3. ชุดโคมแสงสว่าง				250,000		สาธารณะ (โซล่าเซลล์) จำนวน 20 ชุด	ประชาชนมีไฟฟ้า สาธารณะส่องสว่างในเวลา กลางคืน	กองช่าง

ที่	โครงการ	วัตถุประสงค์	เป้าหมาย (ผลผลิตของโครงการ)	งบประมาณ					ตัวชี้วัด (KPI)	ผลที่คาดว่าจะได้รับ	หน่วยงาน รับผิดชอบหลัก
				2566 (บาท)	2567 (บาท)	2568 (บาท)	2569 (บาท)	2570 (บาท)			
5	โครงการก่อสร้าง ถนน คสล. ซอย 3 บ้านสันทราย หมู่ที่ 1 ตำบลดอย งาม	เพื่อให้มีการ สัญจรที่สะดวก	ก่อสร้างถนน คสล. ความกว้างผิวทางไม่ น้อยกว่า 3.50 ม. ความหนาไม่น้อยกว่า 0.15 ม. ความยาวไม่ น้อยกว่า 300.00 ม. พื้นที่คอนกรีตไม่ น้อยกว่า 1,050.00 ตร.ม					577,500	ประชาชน สัญจรไปมาได้ อย่างสะดวก	กองช่าง	
รวม	5 โครงการ	-	-	2,754,600	249,000	0	250,000	577,500	-	-	

- หมายเหตุ : 1. แบบ ผ.02 เป็นแบบสำหรับห้องเครื่องปรับอากาศที่ติดตั้งในแผนพัฒนาท้องถิ่น พ.ศ. 2566 - 2570 เพื่อนำไปจัดทำงบประมาณ
2. ทั้งนี้หากเครื่องปรับอากาศส่วนท้องถิ่นจะนำโครงการในแบบ ผ.02 ไปของงบประมาณหน่วยงานอื่น ก็สามารถดำเนินการได้ โดยไม่ต้อง "แก้ไข"
หรือ "เปลี่ยนแปลง" ไปอยู่ใน แบบ ผ.02/2

2. บัญชีโครงการพัฒนาท้องถิ่น

รายละเอียดโครงการพัฒนา

แผนพัฒนาท้องถิ่น (พ.ศ. 2566 - 2570)

องค์การบริหารส่วนตำบลอยาง อำเภอยาง จังหวัดเชียงราย

- ก. ยุทธศาสตร์จังหวัดที่ 1 การพัฒนาขีดความสามารถในการแข่งขันด้านการค้า การลงทุน และบริการโลจิสติกส์ เชื่อมโยงจังหวัด กลุ่มอาเซียน + 6 และ GMS
- ข. ยุทธศาสตร์การพัฒนาขององค์กรปกครองส่วนท้องถิ่นในเขตจังหวัดที่ 1 การพัฒนาโครงสร้างพื้นฐานและระบบโลจิสติกส์ เชื่อมโยงกลุ่มจังหวัด กลุ่มอาเซียน + 6 และ GMS

5. ยุทธศาสตร์การพัฒนาด้านโครงสร้างพื้นฐาน

5.1 แผนงานอุตสาหกรรมและกรรมโยธา

ที่	โครงการ	วัตถุประสงค์	เป้าหมาย (ผลผลิตของโครงการ)	งบประมาณ				ตัวชี้วัด (KPI)	ผลที่คาดว่าจะ จะได้รับ	หน่วยงาน รับผิดชอบหลัก
				2566 (บาท)	2567 (บาท)	2568 (บาท)	2569 (บาท)			
1	โครงการก่อสร้าง รางระบายน้ำรูป ตัวมีฝาปิด ถนน สายหลัก บ้านจำ ดาวตอง หมู่ที่ 2 ตำบลอยาง	เพื่อป้องกัน อุบัติเหตุและ ป้องกันน้ำท่วม	ก่อสร้างราง คลส. ระบายน้ำรูปตัวมีความ กว้างปากราง 0.40 ม. ความลึกราง 0.60 ม. ความยาว 500.00 ม. พร้อมฝาปิด	2,560,000					ประชาชน สัญจรไปมาได้ อย่างสะดวก	กองช่าง
2	โครงการเพลา นคสส.บ้านจำ ดาวตอง หมู่ที่ 2 ตำบลอยาง	เพื่อให้มีสถานที่ สำหรับจัด กิจกรรม	เพลา นคสส. พื้นที่ ดำเนินการไม่น้อยกว่า 675.00 ตร.ม. ความหนา ไม่น้อยกว่า 0.10 เมตร	250,000					ประชาชนมี สถานที่จัด กิจกรรมที่ได้ มาตรฐาน	กองช่าง

ที่	โครงการ	วัตถุประสงค์	เป้าหมาย (ผลผลิตของโครงการ)	งบประมาณ					ตัวชี้วัด (KPI)	ผลที่คาดว่าจะได้รับ	หน่วยงาน รับผิดชอบหลัก
				2566 (บาท)	2567 (บาท)	2568 (บาท)	2569 (บาท)	2570 (บาท)			
3	โครงการก่อสร้าง ถนน คสล. ขยาย 1 บ้านจำพวกตอง หมู่ที่ 2 ตำบลคอย งาม	เพื่อให้มีการ สัญจรที่สะดวก	ก่อสร้างถนน คสล.ความ กว้างผิวทาง 3.00 ม. ความหนา 0.15 ม.ความ ยาว 53.00 ม. พื้นที่เท คอนกรีตไม่น้อยกว่า 159.00 ตร.ม		87,450				ถนน จำนวน 1 แห่ง	ประชาชน สัญจรไปมาได้ อย่างสะดวก	กองช่าง
4	โครงการก่อสร้าง ถนน คสล. ขยาย 6 บ้านจำพวกตอง หมู่ที่ 2 ตำบลคอย งาม	เพื่อให้มีการ สัญจรที่สะดวก	ก่อสร้างถนน คสล.ความ กว้างผิวทาง 4.00 ม. ความหนา 0.15 ม. ความยาว 68.00 ม. พื้นที่ เทคอนกรีตไม่น้อยกว่า 272.00 ตร.ม		149,600				ถนน จำนวน 1 แห่ง	ประชาชน สัญจรไปมาได้ อย่างสะดวก	กองช่าง
5	โครงการก่อสร้าง ถนน คสล. ขยาย 4 บ้านจำพวกตอง หมู่ที่ 2 ตำบลคอย งาม	เพื่อให้มีการ สัญจรที่สะดวก	ก่อสร้างถนน คสล.ความ กว้างผิวทาง 3.00 ม. ความหนา 0.15 ม. ความยาว 50.00 ม. พื้นที่ เทคอนกรีตไม่น้อยกว่า 150.00 ตร.ม			82,500			ถนน จำนวน 1 แห่ง	ประชาชน สัญจรไปมาได้ อย่างสะดวก	กองช่าง

ที่	โครงการ	วัตถุประสงค์	เป้าหมาย (ผลผลิตของโครงการ)	งบประมาณ					ตัวชี้วัด (KPI)	ผลที่คาดว่าจะได้รับ	หน่วยงาน รับผิดชอบหลัก
				2566 (บาท)	2567 (บาท)	2568 (บาท)	2569 (บาท)	2570 (บาท)			
6	โครงการก่อสร้าง ถนน คสล. ขยาย 7 บ้านจำคาวทอง หมู่ที่ 2 ตำบลคอย งาม	เพื่อให้มีการ สัญจรที่สะดวก	ก่อสร้างถนน คสล.ความ กว้างผิวทาง 3.00 ม. ความหนา 0.15 ม. ความ ยาว 40.00 ม. พื้นที่เท คอนกรีตไม่น้อยกว่า 120.00 ตร.ม			66,000			ถนน จำนวน 1 แห่ง	ประชาชน สัญจรไปมาได้ อย่างสะดวก	กองช่าง
7	โครงการก่อสร้าง ถนน คสล. ขยาย 8 บ้านจำคาวทอง หมู่ที่ 2 ตำบลคอย งาม	เพื่อให้มีการ สัญจรที่สะดวก	ก่อสร้างถนน คสล.ความ กว้างผิวทาง 3.00 ม. ความหนา 0.15 ม. ความ ยาว 45.00 ม. พื้นที่เท คอนกรีตไม่น้อยกว่า 135.00 ตร.ม				74,250		ถนน จำนวน 1 แห่ง	ประชาชน สัญจรไปมาได้ อย่างสะดวก	กองช่าง
8	โครงการก่อสร้าง ถนน คสล. ขยาย 12 บ้านจำคาวทอง หมู่ที่ 2 ตำบลคอย งาม	เพื่อให้มีการ สัญจรที่สะดวก	ก่อสร้างถนน คสล.ความ กว้างผิวทาง 3.00 ม. ความหนา 0.15 ม. ความ ยาว 85.00 ม. พื้นที่เท คอนกรีตไม่น้อยกว่า 255.00 ตร.ม					140,250	ถนน จำนวน 1 แห่ง	ประชาชน สัญจรไปมาได้ อย่างสะดวก	กองช่าง
รวม	8 โครงการ	-	-	2,810,000	237,050	148,500	74,250	140,250	-	-	-

หมายเหตุ : 1. แบบ ผ.02 เป็นแบบสำหรับองค์การปกครองส่วนท้องถิ่นดำเนินการ ที่ต้องลงรายละเอียดในแผนพัฒนาท้องถิ่น พ.ศ. 2566 - 2570 เพื่อนำไปจัดทำงบประมาณ

2. ทั้งนี้หากองค์การปกครองส่วนท้องถิ่นจะนำโครงการในแบบ ผ.02 ไปของงบประมาณจากหน่วยงานอื่น ก็สามารถดำเนินการได้ โดยไม่ต้อง "แก้ไข" หรือ "เปลี่ยนแปลง" ไปอยู่ใน แบบ ผ.02/2

2. บัญชีโครงการพัฒนาท้องถิ่น

แบบ ผ.02/1

รายละเอียดโครงการพัฒนา

แผนพัฒนาท้องถิ่น (พ.ศ. 2566 - 2570)

องค์การบริหารส่วนตำบลดอยงาม อำเภอพาน จังหวัดเชียงราย

- ก. ยุทธศาสตร์จังหวัดที่ 1 การพัฒนาขีดความสามารถในการแข่งขันด้านการค้า การลงทุน และบริการโลจิสติกส์ เชื่อมโยงกลุ่มจังหวัด กลุ่มอาเซียน + 6 และ GMS
- ข. ยุทธศาสตร์การพัฒนาขององค์การบริหารส่วนท้องถิ่นในเขตจังหวัดที่ 1 การพัฒนาโครงสร้างพื้นฐานและระบบโลจิสติกส์ เชื่อมโยงกลุ่มจังหวัด กลุ่มอาเซียน + 6 และ GMS
- 5. ยุทธศาสตร์การพัฒนาด้านโครงสร้างพื้นฐาน

5.1 แผนงานอุตสาหกรรมและกรรมโยธา

ที่	โครงการ	วัตถุประสงค์	เป้าหมาย (ผลผลิตของโครงการ)	งบประมาณ				ตัวชี้วัด (KPI)	ผลที่คาดว่าจะได้รับ	หน่วยงาน รับผิดชอบหลัก	
				2566 (บาท)	2567 (บาท)	2568 (บาท)	2569 (บาท)				2570 (บาท)
1	โครงการก่อสร้างถนน คสล. ขยาย 11 บ้านสันผักเหือด หมู่ที่ 3 ตำบลดอยงาม	เพื่อให้บริการสัญจรที่สะดวก	ก่อสร้างถนน คสล. ความกว้างผิวทาง 3.00 ม. ความหนา 0.15 ม. ความยาว 115.00 ม. พื้นที่เทคอนกรีตไม่น้อยกว่า 345.00 ตร.ม	189,800					ถนน จำนวน 1 แห่ง	ประชาชน สัญจรไปมา ได้อย่างสะดวก	กองช่าง
2	โครงการก่อสร้างถนน คสล. ขยาย 12 บ้านสันผักเหือด หมู่ที่ 3 ตำบลดอยงาม	เพื่อให้บริการสัญจรที่สะดวก	ก่อสร้างถนน คสล. ความกว้างผิวทาง 3.00 ม. ความหนา 0.15 ม. ความยาว 225.00 ม. พื้นที่เทคอนกรีตไม่น้อยกว่า 675.00 ตร.ม	371,300					ถนน จำนวน 1 แห่ง	ประชาชน สัญจรไปมา ได้อย่างสะดวก	กองช่าง

ที่	โครงการ	วัตถุประสงค์	เป้าหมาย (ผลผลิตของโครงการ)	งบประมาณ					ตัวชี้วัด (KPI)	ผลที่คาดว่าจะได้รับ	หน่วยงาน รับผิดชอบหลัก
				2566 (บาท)	2567 (บาท)	2568 (บาท)	2569 (บาท)	2570 (บาท)			
3	โครงการก่อสร้างอาคาร อเนกประสงค์(เดิม) ป่าสุสาน บ้านสัน ผักเอ็ด หมู่ที่ 3 ตำบลดอยงาม	เพื่อให้มีสถานที่ ประกอบพิธีกรรม	ก่อสร้างอาคาร อเนกประสงค์ ขนาด ความกว้างอาคารไม่ น้อยกว่า 10.00 ม. ขนาดความยาวอาคาร ไม่น้อยกว่า 18.00 ม. รวมพื้นที่ใช้สอยไม่น้อย กว่า 180.00 ตร.ม				500,000		อาคาร อเนกประสงค์ จำนวน 1 แห่ง	ประชาชนมี สถานที่ ประกอบ พิธีกรรม	กองช่าง
4	โครงการก่อสร้าง ถนน คสล. ขยาย 1 บ้านสันผักเอ็ด หมู่ที่ 3 ตำบลดอย งาม	เพื่อเพิ่มการ สัญจรที่สะดวก	ก่อสร้างถนน คสล. ความกว้างผิวทาง 4.00 ม.ความหนา 0.15 ม. ความยาว 85.00 ม. พื้นที่ เทคอนกรีตไม่น้อยกว่า 340.00 ตร.ม				187,000		ถนน จำนวน 1 แห่ง	ประชาชน สัญจรไปมา ได้อย่างสะดวก	กองช่าง
5	โครงการก่อสร้าง ถนน คสล. ขยาย 2 บ้านสันผักเอ็ด หมู่ที่ 3	เพื่อเพิ่มการ สัญจรที่สะดวก	ก่อสร้างถนน คสล. ความกว้างผิวทาง 3.50 ม.ความหนา 0.15 ม. ความยาว 87.00 ม. พื้นที่เทคอนกรีตไม่น้อย กว่า 304.50 ตร.ม					167,500	ถนน จำนวน 1 แห่ง	ประชาชน สัญจรไปมา ได้อย่างสะดวก	กองช่าง

ที่	โครงการ	วัตถุประสงค์	เป้าหมาย (ผลผลิตของโครงการ)	งบประมาณ					ตัวชี้วัด (KPI)	ผลที่คาดว่าจะได้รับ	หน่วยงาน รับผิดชอบหลัก
				2566 (บาท)	2567 (บาท)	2568 (บาท)	2569 (บาท)	2570 (บาท)			
6	โครงการติดตั้งไฟฟ้าสาธารณะ (โซล่าเซลล์) บ้านสันผักเหือด หมู่ที่ 3 ตำบลดอยงาม	เพื่อให้มีไฟฟ้าสาธารณะที่ได้มาตรฐานและมีความปลอดภัย 3 ตำบลดอยงาม	ติดตั้งโคมไฟสาธารณะ (โซล่าเซลล์) จำนวน 20 ชุด หมวกยเหตุ 1 ชุด ประกอบไปด้วย 1. ฐานคอนกรีต 2. เสาประกอบโคม 3. ชุดโคมแสงสว่าง	260,000					ไฟฟ้าสาธารณะ (โซล่าเซลล์) จำนวน 20 ชุด	ประชาชนมีไฟฟ้าสาธารณะ ส่องสว่างในเวลากลางคืน	กองช่าง
รวม	6 โครงการ	-	-	189,800	371,300	260,000	687,000	167,500	-	-	-

หมายเหตุ : 1. แบบ ผ.02 เป็นแบบสำหรับองค์การปกครองส่วนท้องถิ่นดำเนินการ ที่ต้องลงรายละเอียดในแผนพัฒนาท้องถิ่น พ.ศ. 2566 - 2570 เพื่อนำไปจัดทำงบประมาณ

2. ทั้งนี้หากองค์การปกครองส่วนท้องถิ่นจะนำโครงการในแบบ ผ.02 ไปของงบประมาณหน่วยงานอื่น ก็สามารถดำเนินการได้ โดยไม่ต้อง "แก้ไข" หรือ "เปลี่ยนแปลง" ไปอยู่ใน แบบ ผ.02/2

2. บัญชีโครงการพัฒนาท้องถิ่น

รายละเอียดโครงการพัฒนา

แผนพัฒนาท้องถิ่น (พ.ศ. 2566 - 2570)

องค์การบริหารส่วนตำบลดอยงาม อำเภอพาน จังหวัดเชียงราย

- ก. ยุทธศาสตร์จังหวัดที่ 1 การพัฒนาขีดความสามารถในการแข่งขันด้านการค้า การลงทุน และบริการโลจิสติกส์ เชื่อมโยงกลุ่มจังหวัด เชียงใหม่ จังหัดเชียงราย และ GMS
- ข. ยุทธศาสตร์การพัฒนาขององค์กรปกครองส่วนท้องถิ่นในเขตจังหวัดที่ 1 การพัฒนาโครงสร้างพื้นฐานและระบบโลจิสติกส์ เชื่อมโยงกลุ่มจังหวัด เชียงใหม่ จังหัดเชียงราย และ GMS
5. ยุทธศาสตร์การพัฒนาด้านโครงสร้างพื้นฐาน

5.1 แผนงานอุตสาหกรรมและกรรมโยธา

ที่	โครงการ	วัตถุประสงค์	เป้าหมาย (ผลผลิตของโครงการ)	งบประมาณ					ตัวชี้วัด (KPI)	ผลที่คาดว่าจะได้รับ	หน่วยงาน รับผิดชอบหลัก
				2566 (บาท)	2567 (บาท)	2568 (บาท)	2569 (บาท)	2570 (บาท)			
1	โครงการก่อสร้างอาคาร อาคาร อเนกประสงค์(โตม) ป่าสุสาน บ้าน บ้านสันหนองควาย หมู่ที่ 4 - บ้านแม่ หมาด หมู่ที่ 13 ตำบลดอยงาม	เพื่อให้มี สถานที่ ประกอบ พิธีกรรม	ก่อสร้างอาคาร อเนกประสงค์ ขนาด ความกว้างอาคารไม่ น้อยกว่า 10.00 ม. ขนาดความยาวอาคาร ไม่น้อยกว่า 18.00 ม. รวมพื้นที่ใช้สอยไม่น้อย กว่า 180.00 ตร.ม	500,000					อาคาร อเนกประสงค์ จำนวน 1 แห่ง	ประชาชนมี สถานที่ ประกอบ พิธีกรรม	กองช่าง

ที่	โครงการ	วัตถุประสงค์	เป้าหมาย (ผลผลิตของโครงการ)	งบประมาณ					ตัวชี้วัด (KPI)	ผลที่คาดว่าจะได้รับ	หน่วยงาน รับผิดชอบหลัก
				2566 (บาท)	2567 (บาท)	2568 (บาท)	2569 (บาท)	2570 (บาท)			
2	โครงการวางท่อ คสล.พร้อมบ่อพัก ลำเหมือง ซอย 1 บ้านสันหนองควาย หมู่ที่ 4 ตำบลดอย งาม	เพื่อให้มีผิว ทางจราจรที่ กว้างขึ้นในการ สัญจร	วางท่อ คสล. ระบายน้ำ ขนาด ๓๓. ไม่น้อยกว่า 1.00 ม. จำนวนไม่น้อย กว่า 44 ท่อน พร้อมบ่อ พัก	250,000					วางท่อพร้อม บ่อพัก จำนวน 1 แห่ง	ประชาชนมี การสัญจรที่ สะดวกและ ปลอดภัย	กองช่าง
3	โครงการวางท่อ คสล.พร้อมบ่อพัก ลำเหมืองสายบ้าน สันหนองควาย หมู่ ที่ 4 - บ้านแม่ หมาด หมู่ที่ 13 ตำบลดอยงาม	เพื่อให้มีผิว ทางจราจรที่ กว้างขึ้นในการ สัญจร	วางท่อ คสล. ระบายน้ำ ขนาด ๓๓. ไม่น้อยกว่า 1.00 ม. จำนวนไม่น้อย กว่า 80 ท่อน พร้อมบ่อ พัก			454,500			วางท่อพร้อม บ่อพัก จำนวน 1 แห่ง	ประชาชนมี การสัญจรที่ สะดวกและ ปลอดภัย	กองช่าง

ที่	โครงการ	วัตถุประสงค์	เป้าหมาย (ผลผลิตของโครงการ)	งบประมาณ					ตัวชี้วัด (KPI)	ผลที่คาดว่าจะได้รับ	หน่วยงาน รับผิดชอบหลัก
				2566 (บาท)	2567 (บาท)	2568 (บาท)	2569 (บาท)	2570 (บาท)			
4	โครงการก่อสร้าง ถนน คสล. ซอย 9/1 บ้านสันหนอง ควาย หมู่ที่ 4 ตำบลดอยงาม	เพื่อให้มีการ สัญจรที่สะดวก	ก่อสร้างถนน คสล. ความกว้างผิวทาง 4.00 ม. ความหนา 0.15 ม. ความยาว 445.00 ม. พื้นที่คอนกรีตไม่ม้ย กว่า 1,780.00 ตร.ม				979,000		ถนน จำนวน 1 แห่ง	ประชาชน สัญจรไปมา ได้อย่างสะดวก	กองช่าง
5	โครงการลงทุน ปลูกปรับผิวทาง ถนนสายหลัง โรงเรียนบ้านสัน หนองควาย หมู่ที่ 4 ตำบลดอยงาม	เพื่อให้มีการ สัญจรที่สะดวก	ลงทุนปลูกปรับผิวทาง จำนวนไม่น้อยกว่า 410 ลบ.ม. พร้อมบดทับ					250,000	ถนน จำนวน 1 แห่ง	ประชาชน สัญจรไปมา ได้อย่างสะดวก	กองช่าง
รวม	5 โครงการ	-	-	500,000	250,000	454,500	979,000	250,000	-	-	-

หมายเหตุ : 1. แบบ ผ.02 เป็นแบบสำหรับองค์กรปกครองส่วนท้องถิ่นดำเนินการ ที่ต้องลงรายละเอียดในแผนพัฒนาท้องถิ่น พ.ศ. 2566 - 2570 เพื่อนำไปจัดทำงบประมาณ
2. พื้นที่ทางองค์กรปกครองส่วนท้องถิ่นจะนำโครงการในแบบ ผ.02 ไปของงบประมาณจากหน่วยงานอื่น ก็สามารถดำเนินการได้ โดยไม่ต้อง "แก้ไข"

หรือ "เปลี่ยนแปลง" ไปอยู่ใน แบบ ผ.02/2

2. บัญชีโครงการพัฒนาท้องถิ่น

แบบ ผ.02/1

รายละเอียดโครงการพัฒนา

แผนพัฒนาท้องถิ่น (พ.ศ. 2566 - 2570)

องค์การบริหารส่วนตำบลयोगยาม อำเภอพาน จังหวัดเชียงราย

ก. ยุทธศาสตร์จังหวัดที่ 1 การพัฒนาขีดความสามารถในการแข่งขันด้านการค้า การลงทุน และบริการโลจิสติกส์ เชื่อมโยงกลุ่มจังหวัด กลุ่มอาเซียน + 6 และ GMS

ข. ยุทธศาสตร์การพัฒนาขององค์การบริหารส่วนท้องถิ่นในเขตจังหวัดที่ 1 การพัฒนาโครงสร้างพื้นฐานและระบบโลจิสติกส์ เชื่อมโยงกลุ่มจังหวัด กลุ่มอาเซียน + 6 และ GMS

5. ยุทธศาสตร์การพัฒนาด้านโครงสร้างพื้นฐาน

5.1 แผนงานอุตสาหกรรมและกรรมโยธา

ที่	โครงการ	วัตถุประสงค์	เป้าหมาย	งบประมาณ				ตัวชี้วัด (KPI)	ผลที่คาดว่าจะได้รับ	หน่วยงานรับผิดชอบหลัก
				2566 (บาท)	2567 (บาท)	2568 (บาท)	2569 (บาท)			
1	โครงการก่อสร้างอาคาร อเนกประสงค์ ป่า สุสาน บ้านท่าดอก แก้ว หมู่ที่ 5 ตำบล ดอยงาม	เพื่อให้มี สถานที่ ประกอบ พิธีกรรม	ก่อสร้างอาคาร อเนกประสงค์ ขนาดความกว้าง อาคารไม่น้อยกว่า 7.00 ม. ขนาด ความยาวอาคารไม่ น้อยกว่า 8.00 ม. รวมพื้นที่ใช้สอยไม่ น้อยกว่า 56.00 ตร.ม	210,600					อาคาร อเนกประสงค์ จำนวน 1 หลัง ประกอบ พิธีกรรม	กองช่าง

ที่	โครงการ	วัตถุประสงค์	เป้าหมาย ผลลัพธ์ของโครงการ	งบประมาณ					ตัวชี้วัด (KPI)	ผลที่คาดว่าจะได้รับ	หน่วยงาน รับผิดชอบหลัก
				2566 (บาท)	2567 (บาท)	2568 (บาท)	2569 (บาท)	2570 (บาท)			
2	โครงการเทศบาล คสล. บ้านท่าดอก แก้ว หมู่ที่ 5 ตำบลดอยงาม	เพื่อให้มี สถานที่ สำหรับจัด กิจกรรม	เทศบาล คสล. พื้นที่ ดำเนินการไม่น้อย กว่า 675.00 ตร.ม. ความหนาไม่น้อย กว่า 0.10 เมตร	2566 (บาท)	2567 (บาท)	2568 (บาท)	2569 (บาท)	2570 (บาท)	สถาน คสล. จำนวน 1 แห่ง	ประชาชนมี สถานที่ กิจกรรมที่ได้ มาตรฐาน	กองช่าง
3	โครงการก่อสร้าง ถนน คสล. ขอย 11 บ้านท่าดอกแก้ว หมู่ที่ 5 ตำบลดอย งาม (ข้างบ้าน นางสาวคำบาล เสวกะ)	เพื่อให้มีการ สัญจรที่สะดวก	ก่อสร้างถนน คสล. ความกว้างผิวทาง 3.00 ม.ความหนา 0.15 ม. ความยาว 150.00 ม. พื้นที่เท คอนกรีตไม่น้อย กว่า 450.00 ตร.ม		247,500				ถนน จำนวน 1 สาย	ประชาชนสัญจร ไปมาได้อย่าง สะดวก	กองช่าง
4	โครงการปรับปรุง อาคาร อเนกประสงค์ บ้านท่าดอกแก้ว หมู่ที่ 5 ตำบลดอย งาม	เพื่อให้มี สถานที่ สำหรับจัด กิจกรรม	ติดตั้งฝ้าเพดาน พร้อมอุปกรณ์ป้องกัน			250,000			อาคาร อเนกประสงค์ จำนวน 1 หลัง	ประชาชนมี สถานที่สำหรับ จัดกิจกรรม	กองช่าง

ที่	โครงการ	วัตถุประสงค์	เป้าหมาย ผลผลิตของโครงการ	งบประมาณ					ตัวชี้วัด (KPI)	ผลที่คาดว่าจะ จะได้รับ	หน่วยงาน รับผิดชอบหลัก
				2566 (บาท)	2567 (บาท)	2568 (บาท)	2569 (บาท)	2570 (บาท)			
5	โครงการก่อสร้าง ระบบระบายน้ำรูป ตัวมีฝาปิด ถนน สายบ้านท่าดอก แก้ว หมู่ที่ 5 ตำบลดอยงาม - หมู่ที่ 2 ตำบลเวียง ห้า	เพื่อป้องกัน อุบัติเหตุและ ป้องกันน้ำท่วม	ก่อสร้างราง คสล. ระบายน้ำรูปตัวมี ความกว้างปากทาง 0.40 ม. ความลึก ราง 0.60 ม.ความ ยาว 548.00 ม. พร้อมฝาปิด				2,805,760		วางระบบน้ำ รูปตัวมีฝาปิด จำนวน 1 แห่ง	กองช่าง	
6	โครงการก่อสร้าง ถนน คสล. ซอย 2 บ้านท่าดอกแก้ว หมู่ที่ 5 ตำบลดอย งาม	เพื่อให้มีการ สัญจรที่สะดวก	ก่อสร้างถนน คสล. ความกว้างผิวทาง 4.00 ม.ความหนา 0.15 ม. ความยาว 20.00 ม. พื้นที่เท คอนกรีตไม่น้อย กว่า 80.00 ตร.ม					44,000	ถนน จำนวน 1 สาย	กองช่าง	

ที่	โครงการ	วัตถุประสงค์	เป้าหมาย ผลผลิตของโครงการ	งบประมาณ				ตัวชี้วัด (KPI)	ผลที่คาดว่าจะได้รับ	หน่วยงาน รับผิดชอบหลัก
				2566 (บาท)	2567 (บาท)	2568 (บาท)	2569 (บาท)			
7	โครงการก่อสร้าง ถนน คสล.สาย สถานีสูบน้ำ บ้าน ท่าดอกแก้ว หมู่ที่ 5 ตำบลดอยงาม	เพื่อเพิ่มการ สัญจรที่สะดวก	ก่อสร้างถนน คสล. ความกว้างผิวทาง 4.00 ม.ความหนา 0.15 ม. ความยาว 95.00 ม. พื้นที่เท คอนกรีตไม่น้อยกว่า 380.00 ตร.ม				209,000	ถนน จำนวน 1 สาย	ประชาชนสัญจร ไปมาได้อย่าง สะดวก	กองช่าง
8	โครงการปรับปรุง ระบบประปา หมู่บ้าน บ้านท่า ดอกแก้ว หมู่ที่ 5 ตำบลดอยงาม	เพื่อเพิ่มน้ำ อุปโภคบริโภค อย่างทั่วถึง	ปรับปรุงระบบ ประปาหมู่บ้าน			200,000		ปรับปรุง ระบบประปา วางท่อประปา ให้ทั่วถึง	ประชาชนมีน้ำ เพื่อการอุปโภค บริโภค	กองช่าง
รวม	8 โครงการ	-	-	210,600	497,500	250,000	3,005,760	253,000	-	-

หมายเหตุ : 1. แบบ ผ.02 เป็นแบบสำหรับองค์การปกครองส่วนท้องถิ่นดำเนินการ ที่ต้องลงรายละเอียดในแผนพัฒนาท้องถิ่น พ.ศ. 2566 - 2570 เพื่อนำไปจัดทำงบประมาณ

2. ทั้งนี้หากองค์การปกครองส่วนท้องถิ่นจะนำโครงการในแบบ ผ.02 ไปของงบประมาณจากหน่วยงานอื่น ก็สามารถดำเนินการได้ โดยไม่ต้อง "แก้ไข"

หรือ "เปลี่ยนแปลง" ไปอยู่ใน แบบ ผ.02/2

2. บัญชีโครงการพัฒนาท้องถิ่น

แบบ ผ.02/1

รายละเอียดโครงการพัฒนา

แผนพัฒนาท้องถิ่น (พ.ศ. 2566 - 2570)

องค์การบริหารส่วนตำบลตอยงาม อำเภอพาน จังหวัดเชียงราย

ก. ยุทธศาสตร์จังหวัดที่ 1 การพัฒนาขีดความสามารถในการแข่งขันด้านการค้า การลงทุน และบริการโลจิสติกส์ เชื่อมโยงกลุ่มจังหวัด กลุ่มอาเซียน + 6 และ GMS

ข. ยุทธศาสตร์การพัฒนาขององค์กรปกครองส่วนท้องถิ่นในเขตจังหวัดที่ 1 การพัฒนาโครงสร้างพื้นฐานและระบบโลจิสติกส์ เชื่อมโยงกลุ่มจังหวัด กลุ่มอาเซียน + 6 และ GMS

5. ยุทธศาสตร์การพัฒนาด้านโครงสร้างพื้นฐาน

5.1 แผนงานอุตสาหกรรมและกรรมโยธา

ที่	โครงการ	วัตถุประสงค์	เป้าหมาย (ผลผลิตของโครงการ)	งบประมาณ					ตัวชี้วัด (KPI)	ผลที่คาดว่าจะได้รับ	หน่วยงาน รับผิดชอบหลัก
				2566 (บาท)	2567 (บาท)	2568 (บาท)	2569 (บาท)	2570 (บาท)			
1	โครงการวางท่อระบายน้ำพร้อมบ่อพัก ถนนสายหลัก (สามแยก) - หน้ำวัดสันมะกอก หมู่ที่ 6 ตำบลตอยงาม	เพื่อให้มีผิวทางจราจรที่กว้างขึ้นในการสัญจร	วางท่อ คสล. ระบายน้ำ ขนาด คค. ไม่น้อยกว่า 1.00 ม. จำนวนไม่น้อยกว่า 154 ท่อน พร้อมบ่อพัก	963,200					วางท่อพร้อมบ่อพัก จำนวน 1 แห่ง	ประชาชนมีการสัญจรที่สะดวกและปลอดภัย	กองช่าง
2	โครงการก่อสร้างถนน คสล. ขอย 5 บ้านสันมะกอก หมู่ที่ 6 ตำบลตอยงาม	เพื่อให้มีการสัญจรที่สะดวก	ก่อสร้างถนน คสล. ความกว้างผิวทาง 4.00 ม. ความหนา 0.15 ม. ความยาว 40.00 ม. พื้นที่เทคอนกรีตไม่น้อยกว่า 160.00 ตร.ม	88,000					ถนนจำนวน 1 แห่ง	ประชาชนสัญจรไปมาได้ อย่างสะดวก	กองช่าง

ที่	โครงการ	วัตถุประสงค์	เป้าหมาย (ผลผลิตของโครงการ)	งบประมาณ					ตัวชี้วัด (KPI)	ผลที่คาดว่าจะได้รับ	หน่วยงาน รับผิดชอบหลัก
				2566 (บาท)	2567 (บาท)	2568 (บาท)	2569 (บาท)	2570 (บาท)			
3	โครงการก่อสร้าง คลอง คลล. ส่งน้ำ สายประตูโขง บ้านสันมะกอก หมู่ที่ 6 ตำบลดอย งาม	เพื่อให้มีการ ระบายน้ำ และ ป้องกันน้ำท่วม	ก่อสร้างคลอง คลล. ส่งน้ำ ปากคลอง กว้าง 2.50 ม. ความ ลึกคลอง 1.50 ม. ความยาวคลอง 3,000 ม.	9,665,000					คลองส่งน้ำ จำนวน 1 แห่ง	ประชาชน สามารถ ระบายน้ำและ ป้องกันน้ำท่วม	กองช่าง
4	โครงการก่อสร้าง ถนน คลล. ซอย 6/1 บ้านสัน มะกอก หมู่ที่ 6 ตำบลดอยงาม	เพื่อให้มีการ สัญจรที่สะดวก	ก่อสร้างถนน คลล. ความกว้างผิวทางไม่ น้อยกว่า 3.50 ม. ความหนาไม่น้อยกว่า 0.15 ม. ความยาว ไม่น้อยกว่า 69.00 ม. พื้นที่เทคอนกรีตไม่ น้อยกว่า 241.50 ตร.ม	132,900					ถนน จำนวน 1 แห่ง	ประชาชน สัญจรไปได้ อย่างสะดวก	กองช่าง

ที่	โครงการ	วัตถุประสงค์	เป้าหมาย (ผลผลิตของโครงการ)	งบประมาณ					ตัวชี้วัด (KPI)	ผลที่คาดว่าจะ ได้รับ	หน่วยงาน รับผิดชอบหลัก
				2566 (บาท)	2567 (บาท)	2568 (บาท)	2569 (บาท)	2570 (บาท)			
5	โครงการก่อสร้าง ถนน คสล. ซอย 3 บ้านสันมะกอก หมู่ที่ 6 ตำบลดอย งาม	เพื่อเพิ่มการ สัญจรที่สะดวก	ก่อสร้างถนน คสล. ความกว้างผิวทางไม่ น้อยกว่า 4.00 ม. ความหนาไม่น้อยกว่า 0.15 ม. ความยาว ไม่น้อยกว่า 68.00 ม. พื้นที่คอนกรีตไม่ น้อยกว่า 272.00 ตร.ม			149,600			ถนน จำนวน 1 แห่ง	ประชาชน สัญจรไปมาได้ อย่างสะดวก	กองช่าง
6	โครงการก่อสร้าง ถนน คสล. ซอย 4 บ้านสันมะกอก หมู่ที่ 6 ตำบลดอย งาม	เพื่อเพิ่มการ สัญจรที่สะดวก	ก่อสร้างถนน คสล. ความกว้างผิวทาง 4.00 ม.ความหนา 0.15 ม. ความยาว 110.00 ม. พื้นที่เท คอนกรีตไม่น้อยกว่า 440.00 ตร.ม			242,000			ถนน จำนวน 1 แห่ง	ประชาชน สัญจรไปมาได้ อย่างสะดวก	กองช่าง

ที่	โครงการ	วัตถุประสงค์	เป้าหมาย (ผลผลิตของโครงการ)	งบประมาณ					ตัวชี้วัด (KPI)	ผลที่คาดว่าจะ จะได้รับ	หน่วยงาน รับผิดชอบหลัก
				2566 (บาท)	2567 (บาท)	2568 (บาท)	2569 (บาท)	2570 (บาท)			
7	โครงการก่อสร้าง ถนน คสล. สาย ตะวันตก บ้านสัน มะกอก หมู่ที่ 6 ตำบลดอยงาม	เพื่อให้มีการ สัญจรที่สะดวก	ก่อสร้างถนน คสล. ความกว้างผิวทาง 3.00 ม. ความหนา 0.15 ม. ความยาว 438.00 ม. พื้นที่เท คอนกรีตไม่น้อยกว่า 1,314.00 ตร.ม				738,300		ถนน จำนวน 1 แห่ง	ประชาชน สัญจรไปมาได้ อย่างสะดวก	กองช่าง
8	โครงการก่อสร้าง ถนน คสล. ถนน สายบวกบ้านอง บ้านสันมะกอก หมู่ที่ 6 ตำบลดอย งาม	เพื่อให้มีการ สัญจรที่สะดวก	ก่อสร้างถนน คสล. ความกว้างผิวทาง 4.00 ม. ความหนา 0.15 ม. ความยาว 48.00 ม. พื้นที่เท คอนกรีตไม่น้อยกว่า 192.00 ตร.ม					105,600	ถนน จำนวน 1 แห่ง	ประชาชน สัญจรไปมาได้ อย่างสะดวก	กองช่าง
รวม	8 โครงการ	-	-	10,716,200	132,900	391,600	738,300	105,600	-	-	-

หมายเหตุ : 1. แบบ ผ.02 เป็นแบบสำหรับโครงการก่อสร้างถนนท้องถนนที่ดำเนินการ ที่ต้องลงรายละเอียดในแผนพัฒนาท้องถิ่น พ.ศ. 2566 - 2570 เพื่อนำไปจัดทำงบประมาณ

2. ทั้งนี้หากองค์กรปกครองส่วนท้องถิ่นจะนำโครงการในแบบ ผ.02 ไปของงบประมาณหน่วยงานอื่น ก็สามารถดำเนินการได้ โดยไม่ต้อง "แก้ไข"

หรือ "เปลี่ยนแปลง" ไปอยู่ใน แบบ ผ.02/2

2. บัญชีโครงการพัฒนาท้องถิ่น

แบบ ผ.02/1
๘

รายละเอียดโครงการพัฒนา

แผนพัฒนาท้องถิ่น (พ.ศ. 2566 - 2570)

องค์การบริหารส่วนตำบลดอยงาม อำเภอพาน จังหวัดเชียงราย

ก. ยุทธศาสตร์จังหวัดที่ 1 การพัฒนาขีดความสามารถในการแข่งขันด้านการค้า การลงทุน และบริการโลจิสติกส์ เชื่อมโยงกลุ่มจังหวัด กลุ่มอาเซียน + 6 และ GMS

ข. ยุทธศาสตร์การพัฒนาขององค์กรปกครองส่วนท้องถิ่นในเขตจังหวัดที่ 1 การพัฒนาโครงสร้างพื้นฐานและระบบโลจิสติกส์ เชื่อมโยงกลุ่มจังหวัด กลุ่มอาเซียน + 6 และ GMS

5. ยุทธศาสตร์การพัฒนาตำบลโครงสร้างพื้นฐาน

5.1 แผนงานอุตสาหกรรมและกรรมโยธา

ที่	โครงการ	วัตถุประสงค์	เป้าหมาย (ผลผลิตของโครงการ)	งบประมาณ					ตัวชี้วัด (KPI)	ผลที่คาดว่าจะได้รับ	หน่วยงาน รับผิดชอบหลัก
				2566 (บาท)	2567 (บาท)	2568 (บาท)	2569 (บาท)	2570 (บาท)			
1	โครงการก่อสร้าง อาคารโรงครัว วัด สันช้างตาย หมู่ที่ 7 ตำบลดอยงาม		ก่อสร้างอาคาร ขนาด ความกว้างอาคารไม่ น้อยกว่า 4.00 ม. ขนาดความยาวอาคาร ไม่น้อยกว่า 8.00 ม. รวมพื้นที่ใช้สอยไม่น้อย กว่า 32.00 ตร.ม	250,000					อาคาร จำนวน 1 แห่ง	ประชาชน ได้รับ ประโยชน์จาก โครงการนี้	กองช่าง
2	โครงการก่อสร้าง ถนน คลส.สาย พระธาตุแก้วทิวใจ บ้านสันช้างตาย หมู่ที่ 7 ตำบลดอย งาม	เพื่อให้บริการ สัญจรที่สะดวก	ก่อสร้างถนน คลส. ความกว้างผิวทาง 4.00 ม.ความหนา 0.15 ม. ความยาว 265.00 ม. พื้นที่เทคอนกรีตไม่น้อย กว่า 1,060.00 ตร.ม		583,000				ถนน จำนวน 1 แห่ง	ประชาชน สัญจรไปมาได้ อย่างสะดวก	กองช่าง

ที่	โครงการ	วัตถุประสงค์	เป้าหมาย (ผลผลิตของโครงการ)	งบประมาณ					ตัวชี้วัด (KPI)	ผลที่คาดว่าจะได้รับ	หน่วยงาน รับผิดชอบหลัก
				2566 (บาท)	2567 (บาท)	2568 (บาท)	2569 (บาท)	2570 (บาท)			
3	โครงการขยายเขต และติดตั้งไฟฟ้า สาธารณะ (ไฟกิ่ง) บ้านสันช้างตาย หมู่ที่ 7 ตำบลคอย งาม	เพื่อให้มีไฟฟ้า สาธารณะที่ได้ มาตรฐานและ มีความ ปลอดภัย	ขยายเขตระบบไฟฟ้า ระยะทางไม่น้อยกว่า 200 เมตร พร้อมติดตั้ง โคมไฟสาธารณะ(ไฟกิ่ง) จำนวน ไม่น้อยกว่า 6 ชุด			50,000			ไฟฟ้า สาธารณะ จำนวน 1 แห่ง	ประชาชนมี ไฟฟ้า สาธารณะสอง สว่างในเวลา กลางคืน	กองช่าง
4	โครงการก่อสร้าง ถนน คสล.ชอย 11 บ้านสันช้างตาย หมู่ที่ 7 ตำบลคอย งาม	เพื่อให้มีการ สัญจรที่สะดวก	ก่อสร้างถนน คสล. ความกว้างผิวทาง 3.00 ม.ความหนา 0.15 ม. ความยาว 58.00 ม. พื้นที่เทคอนกรีตไม่น้อย กว่า 174.00 ตร.ม				95,700		ถนน จำนวน 1 แห่ง	ประชาชน สัญจรไปมาได้ อย่างสะดวก	กองช่าง
5	โครงการยกระดับ ถนนสายรองกอดัน บ้านสันช้างตาย หมู่ที่ 7 ตำบลคอย งาม	เพื่อให้มีการ สัญจรที่สะดวก	ลงดินถมปรับผิวทาง จำนวนไม่น้อยกว่า 835 ลบ.ม. พร้อมบดทับ				250,000		ถนน จำนวน 1 แห่ง	ประชาชน สัญจรไปมาได้ อย่างสะดวก	กองช่าง

ที่	โครงการ	วัตถุประสงค์	เป้าหมาย (ผลผลิตของโครงการ)	งบประมาณ				ตัวชี้วัด (KPI)	ผลที่คาดว่าจะได้รับ	หน่วยงาน รับผิดชอบหลัก
				2566 (บาท)	2567 (บาท)	2568 (บาท)	2569 (บาท)			
6	โครงการยกระดับ ถนนซอย 3 - ซอย 4 บ้านสันช้างตายน หมู่ที่ 7 ตำบลดอย งาม	เพื่อให้มีการ สัญจรที่สะดวก	ลดต้นทุนปรับปรุงทาง จำนวนไม่น้อยกว่า 835 ลบ.ม. พร้อมบดทับ					ถนน จำนวน 1 แห่ง	ประชาชน สัญจรไปได้ อย่างสะดวก	กองช่าง
รวม	6 โครงการ	-	-	250,000	583,000	50,000	345,700	250,000	-	-

หมายเหตุ : 1. แบบ ผ.02 เป็นแบบสำหรับองค์การปกครองส่วนท้องถิ่นดำเนินการ ที่ต้องลงรายละเอียดในแผนพัฒนาท้องถิ่น พ.ศ. 2566 - 2570 เพื่อนำไปจัดทำงบประมาณ
2. ทั้งนี้หากองค์การปกครองส่วนท้องถิ่นจะนำโครงการในแบบ ผ.02 ไปของงบประมาณจากหน่วยงานอื่น ก็สามารถดำเนินการได้ โดยไม่ต้อง "แก้ไข"
หรือ "เปลี่ยนแปลง" ไปอยู่ใน แบบ ผ.02/2

2. บัญชีโครงการพัฒนาท้องถิ่น

แบบ ผ.02/1

รายละเอียดโครงการพัฒนา

แผนพัฒนาท้องถิ่น (พ.ศ. 2566 - 2570)

องค์การบริหารส่วนตำบลค้องาม อำเภอพาน จังหวัดเชียงราย

- ก. ยุทธศาสตร์จังหวัดที่ 1 การพัฒนาขีดความสามารถในการแข่งขันด้านการค้า การลงทุน และบริการโลจิสติกส์ เชื่อมโยงกลุ่มจังหวัด กลุ่มอาเซียน + 6 และ GMS
- ข. ยุทธศาสตร์การพัฒนาขององค์การบริหารส่วนท้องถิ่นในเขตจังหวัดที่ 1 การพัฒนาโครงสร้างพื้นฐานและระบบโลจิสติกส์ เชื่อมโยงกลุ่มจังหวัด กลุ่มอาเซียน + 6 และ GMS

5. ยุทธศาสตร์การพัฒนาด้านโครงสร้างพื้นฐาน

5.1 แผนงานอุตสาหกรรมและกรรมโยธา

ที่	โครงการ	วัตถุประสงค์	เป้าหมาย (ผลผลิตของโครงการ)	งบประมาณ				ตัวชี้วัด (KPI)	ผลที่คาดว่าจะได้รับ	หน่วยงานรับผิดชอบหลัก	
				2566 (บาท)	2567 (บาท)	2568 (บาท)	2569 (บาท)				2570 (บาท)
1	โครงการวางท่อ คลส.พร้อมบ่อพัก บ้านหนองหมต หมู่ที่ 8 ตำบลค้องาม (บ้านเลขที่ 77 ถึงบ้านเลขที่ 108)	เพื่อให้มีผิวทางจราจรที่กว้างขึ้นในการสัญจร	วางท่อ คลส. ระบายน้ำ ขนาด คค. ไม่น้อยกว่า 0.40 ม. จำนวน 51.00 ท่อน พร้อมบ่อพัก	188,500					วางท่อ พร้อมบ่อพัก จำนวน 1 แห่ง	ประชาชนมีการสัญจรที่สะดวกและปลอดภัย	กองช่าง
2	โครงการวางท่อ คลส.พร้อมบ่อพัก บ้านหนองหมต หมู่ที่ 8 ตำบลค้องาม (บ้านเลขที่ 22 ถึงบ้านเลขที่ 95)	เพื่อให้มีผิวทางจราจรที่กว้างขึ้นในการสัญจร	วางท่อ คลส. ระบายน้ำ ขนาด คค. ไม่น้อยกว่า 0.40 ม. จำนวน 153.00 ท่อน พร้อมบ่อพัก	395,000					วางท่อ พร้อมบ่อพัก จำนวน 1 แห่ง	ประชาชนมีการสัญจรที่สะดวกและปลอดภัย	กองช่าง

ที่	โครงการ	วัตถุประสงค์	เป้าหมาย (ผลผลิตของโครงการ)	งบประมาณ					ตัวชี้วัด (KPI)	ผลที่คาดว่าจะได้รับ	หน่วยงาน รับผิดชอบหลัก
				2566 (บาท)	2567 (บาท)	2568 (บาท)	2569 (บาท)	2570 (บาท)			
3	โครงการก่อสร้าง ระบบระบายน้ำ แบบมีฝาท่อ 1 บ้านหนอง หมี่ 8 ตำบล ดอยงาม	เพื่อให้มี ทางจราจรที่ กว้างขึ้นใน การสัญจร	ก่อสร้างราง ระบายน้ำ ความกว้าง ไม่น้อยกว่า 0.40 ม. ความลึก ไม่น้อยกว่า 0.60 ม. ความยาว ไม่น้อยกว่า 153.00 ม. พร้อม ฝาท่อ	783,300					รายงาน น้ำ จำนวน 1 แห่ง	ประชาชน สัญจรที่สะดวก ปลอดภัย	กองช่าง
4	โครงการวาง ท่อระบายน้ำ บ้านหนอง หมี่ 8 ตำบล ดอยงาม (บ้าน เลขที่ 75 ถึง บ้านเลขที่ 124)	เพื่อให้มี ทางจราจรที่ กว้างขึ้นใน การสัญจร	วางท่อ ระบายน้ำ ความยาว ไม่น้อยกว่า 0.60 ม. จำนวน 282.00 ท่อ พร้อม ฝาท่อ				885,000		วางท่อ พร้อม ฝาท่อ จำนวน 1 แห่ง	ประชาชน สัญจรที่สะดวก ปลอดภัย	กองช่าง

ที่	โครงการ	วัตถุประสงค์	เป้าหมาย (ผลผลิตของโครงการ)	งบประมาณ					ตัวชี้วัด (KPI)	ผลที่คาดว่าจะได้รับ	หน่วยงาน รับผิดชอบหลัก
				2566 (บาท)	2567 (บาท)	2568 (บาท)	2569 (บาท)	2570 (บาท)			
5	โครงการก่อสร้าง ถนน คสล. ขอย 4 บ้านหนองหมด หมู่ที่ 8 ตำบลคอย งาม	เพื่อให้มีการ สัญจรที่สะดวก	ก่อสร้างถนน คสล. ความกว้างผิวทางไม่ น้อยกว่า 2.50 ม. ความหนาไม่น้อยกว่า 0.15 ม. ความยาว ไม่น้อยกว่า 45.00 ม. พื้นที่เทคอนกรีตไม่ น้อยกว่า 112.50 ตร.ม					56,300	ถนน จำนวน 1 แห่ง	ประชาชนสัญจรไป มาได้อย่างสะดวก	กองช่าง
6	โครงการก่อสร้าง ถนน คสล. ขอย 5 บ้านหนองหมด หมู่ที่ 8 ตำบลคอย งาม	เพื่อให้มีการ สัญจรที่สะดวก	ก่อสร้างถนน คสล. ความกว้างผิวทางไม่ น้อยกว่า 4.00 ม. ความหนาไม่น้อยกว่า 0.15 ม. ความยาว ไม่น้อยกว่า 60.00 ม. พื้นที่เทคอนกรีตไม่ น้อยกว่า 240.00 ตร.ม					120,000	ถนน จำนวน 1 แห่ง	ประชาชนสัญจรไป มาได้อย่างสะดวก	กองช่าง

ที่	โครงการ	วัตถุประสงค์	เป้าหมาย (ผลผลิตของโครงการ)	งบประมาณ				ตัวชี้วัด (KPI)	ผลที่คาดว่าจะได้รับ	หน่วยงาน รับผิดชอบหลัก
				2566 (บาท)	2567 (บาท)	2568 (บาท)	2569 (บาท)			
7	โครงการก่อสร้าง ถนน คสล. ขยาย 6 บ้านหนองหมด หมู่ที่ 8 ตำบลดอย งาม	เพื่อให้มีการ สัญจรที่สะดวก	ก่อสร้างถนน คสล. ความกว้างผิวทางไม่ น้อยกว่า 4.00 ม. ความหนาไม่น้อยกว่า 0.15 ม. ความยาว ไม่น้อยกว่า 80.00 ม. พื้นที่เขตคอนกรีตไม่ น้อยกว่า 320.00 ตร.ม					160,000	ประชาชนสัญจรไป มาได้อย่างสะดวก	กองช่าง
รวม	7 โครงการ	-	-	188,500	395,000	783,300	885,000	336,300	-	-

หมายเหตุ : 1. แบบ ผ.02 เป็นแบบสำหรับโครงการก่อสร้างส่วนท้องถิ่นดำเนินการ ที่ต้องลงรายละเอียดในแผนพัฒนาท้องถิ่น พ.ศ. 2566 - 2570 เพื่อนำไปจัดทำงบประมาณ
2. ทั้งนี้หากโครงการก่อสร้างท้องถิ่นจะนำโครงการในแบบ ผ.02 ไปของงบประมาณจากหน่วยงานอื่น ก็สามารถดำเนินการได้ โดยไม่ต้อง "แก้ไข"
หรือ "เปลี่ยนแปลง" ไปอยู่ใน แบบ ผ.02/2

2. บัญชีโครงการพัฒนาท้องถิ่น

รายละเอียดโครงการพัฒนา

แผนพัฒนาท้องถิ่น (พ.ศ. 2566 - 2570)

องค์การบริหารส่วนตำบลอยางาม อำเภอพาน จังหวัดเชียงราย

ก. ยุทธศาสตร์จังหวัดที่ 1 การพัฒนาขีดความสามารถในการแข่งขันด้านการค้า การลงทุน และบริการโลจิสติกส์ เชื่อมโยงกลุ่มจังหวัด กลุ่มอาเซียน + 6 และ GMS

ข. ยุทธศาสตร์การพัฒนาขององค์กรปกครองส่วนท้องถิ่นในเขตจังหวัดที่ 1 การพัฒนาโครงสร้างพื้นฐานและระบบโลจิสติกส์ เชื่อมโยงกลุ่มจังหวัด กลุ่มอาเซียน + 6 และ GMS

5. ยุทธศาสตร์การพัฒนาตำบลโครงสร้างพื้นฐาน

5.1 แผนงานอุตสาหกรรมและบริการโยธา

ที่	โครงการ	วัตถุประสงค์	เป้าหมาย (ผลผลิตของโครงการ)	งบประมาณ				ตัวชี้วัด (KPI)	ผลที่คาดว่าจะได้รับ	หน่วยงาน รับผิดชอบหลัก	
				2566 (บาท)	2567 (บาท)	2568 (บาท)	2569 (บาท)				2570 (บาท)
1	โครงการวางท่อ คสล. พร้อมบ่อพัก ลำเหมืองหลังวัด สันกำแพง หมู่ที่ 9 ตำบลอยางาม	เพื่อให้มีผิวทาง จราจรที่กว้างขึ้น ในการสัญจร	วางท่อ คสล. ระบายน้ำ ขนาด คก.0.60 ม. จำนวน 180.00 ท่อน พร้อมบ่อพัก	444,000					วางท่อ พร้อมบ่อพัก จำนวน 1 แห่ง	ประชาชนมีการ สัญจรที่สะดวก และปลอดภัย	กองช่าง
2	โครงการทาสี คสล. บ้านสัน กำแพง หมู่ที่ 9 ตำบลอยางาม (ป่า สุสาน)	เพื่อให้มีสถานที่ สำหรับปฏิบัติกิจกรรม	เทศบาล คสล. พื้นที่ ดำเนินการไม่น้อยกว่า 675.00 ตร.ม. ความหนา ไม่น้อยกว่า 0.10 เมตร	250,000					ลาน คสล. จำนวน 1 แห่ง	ประชาชนมีลาน จัดกิจกรรมที่ได้ มาตรฐาน	กองช่าง

ที่	โครงการ	วัตถุประสงค์	เป้าหมาย (ผลผลิตของโครงการ)	งบประมาณ					ตัวชี้วัด (KPI)	ผลที่คาดว่าจะได้รับ	หน่วยงาน รับผิดชอบหลัก
				2566 (บาท)	2567 (บาท)	2568 (บาท)	2569 (บาท)	2570 (บาท)			
3	โครงการวางท่อ คสล.พร้อมบ่อพัก ซอย 3 บ้านสัน กำแพง หมู่ที่ 9 ตำบลดอยงาม	เพื่อให้มีผิวทาง จราจรที่กว้างขึ้น ในการสัญจร	วางท่อ คสล. ระบายน้ำ ขนาด คก.ไม่น้อยกว่า 0.60 ม. จำนวน 189.00 ท่อน พร้อมบ่อพัก					466,200	วางท่อ พร้อมบ่อพัก จำนวน 1 แห่ง	ประชาชนมีการ สัญจรที่สะดวก และปลอดภัย	กองช่าง
4	โครงการติดตั้ง ไฟฟ้าสาธารณะ สายพาน - ป่าแดด บ้านสันกำแพง หมู่ที่ 9 ตำบลดอย งาม (โคมไฟถนน)	เพื่อให้มีไฟฟ้า สาธารณะที่ได้ มาตรฐานและมี ความปลอดภัย	ติดตั้งโคมไฟถนนแบบ หลอด LED (กรมทาง หลวง) (กรมทางหลวง ชนบท) จำนวนไม่น้อย กว่า 3 ชุด			250,000			ไฟฟ้า สาธารณะ จำนวน 3ชุด	ประชาชนมี ไฟฟ้าสาธารณะ ส่องสว่างในเวลา กลางคืน	กองช่าง
รวม	4 โครงการ	-	-	0	444,000	500,000	0	466,200	-	-	-

หมายเหตุ : 1. แบบ ผ.02 เป็นแบบสำหรับองค์กรปกครองส่วนท้องถิ่นดำเนินการ ที่ต้องลงรายละเอียดในแผนพัฒนาท้องถิ่น พ.ศ. 2566 - 2570 เพื่อนำไปจัดทำงบประมาณ
2. ทั้งนี้หากองค์กรปกครองส่วนท้องถิ่นจะนำโครงการในแบบ ผ.02 ไปของบประมาณจากหน่วยงานอื่น ก็สามารถดำเนินการได้ โดยไม่ต้อง "แก้ไข"
หรือ "เปลี่ยนแปลง" ไปอยู่ใน แบบ ผ.02/2

2. บัญชีโครงการพัฒนาท้องถิ่น

แบบ ผ.02/1

รายละเอียดโครงการพัฒนา

แผนพัฒนาท้องถิ่น (พ.ศ. 2566 - 2570)

องค์การบริหารส่วนตำบลดอยงาม อำเภอพาน จังหวัดเชียงราย

ก. ยุทธศาสตร์จังหวัดที่ 1 การพัฒนาขีดความสามารถในการแข่งขันด้านการค้า การลงทุน และบริการโลจิสติกส์ เชื่อมโยงกลุ่มจังหวัด กลุ่มอาเซียน + 6 และ GMS

ข. ยุทธศาสตร์การพัฒนาขององค์กรปกครองส่วนท้องถิ่นในเขตจังหวัดที่ 1 การพัฒนาโครงสร้างพื้นฐานและระบบโลจิสติกส์ เชื่อมโยงกลุ่มจังหวัด กลุ่มอาเซียน + 6 และ GMS

5. ยุทธศาสตร์การพัฒนาด้านโครงสร้างพื้นฐาน

5.1 แผนงานอุตสาหกรรมและกรรมโยธา

ที่	โครงการ	วัตถุประสงค์	เป้าหมาย (ผลผลิตของโครงการ)	งบประมาณ					ตัวชี้วัด (KPI)	ผลที่คาดว่าจะได้รับ	หน่วยงาน รับผิดชอบหลัก
				2566 (บาท)	2567 (บาท)	2568 (บาท)	2569 (บาท)	2570 (บาท)			
1	โครงการก่อสร้าง ถนน คสล. บ้าน สันธาตุ หมู่ที่ 10 ตำบลดอยงาม (สายกลางบ้าน)	เพื่อให้มีการ สัญจรที่สะดวก	ก่อสร้างถนน คสล. ความกว้างผิวทาง 4.00 ม.ความหนา 0.15 ม. ความยาว 114.00 ม. พื้นที่เทคอนกรีตไม่ น้อยกว่า 456.00 ตร.ม	250,800					ถนน จำนวน 1 แห่ง	ประชาชนสัญจร ไปมาได้อย่าง สะดวก	กองช่าง
2	โครงการก่อสร้าง ถนน คสล.ขอย 1 บ้านสันธาตุ หมู่ที่ 10 ตำบลดอยงาม	เพื่อให้มีการ สัญจรที่สะดวก	ก่อสร้างถนน คสล. ความกว้างผิวทาง 4.00 ม.ความหนา 0.15 ม. ความยาว 126.00 ม. พื้นที่เทคอนกรีตไม่ น้อยกว่า 504.00 ตร.ม	277,200					ถนน จำนวน 1 แห่ง	ประชาชนสัญจร ไปมาได้อย่าง สะดวก	กองช่าง

ที่	โครงการ	วัตถุประสงค์	เป้าหมาย (ผลผลิตของโครงการ)	งบประมาณ					ตัวชี้วัด (KPI)	ผลที่คาดว่าจะได้รับ	หน่วยงาน รับผิดชอบหลัก
				2566 (บาท)	2567 (บาท)	2568 (บาท)	2569 (บาท)	2570 (บาท)			
3	โครงการก่อสร้าง ห้องน้ำ อาคาร อนุบาลประสงค์ บ้านสันธาตุ หมู่ที่ 10 ตำบลดอยงาม		ก่อสร้างอาคาร ขนาด ความกว้างอาคารไม่ น้อยกว่า 3.00 ม. ขนาดความยาวอาคาร ไม่น้อยกว่า 3.00 ม. รวมพื้นที่ใช้สอยไม่ น้อยกว่า 9.00 ตร.ม		100,000				ห้องน้ำ จำนวน 2 ห้อง	กองช่าง	
4	โครงการทาสี คสล. บ้านสันธาตุ หมู่ที่ 10 ตำบล ดอยงาม	เพื่อให้มีสถานที่ สำหรับปฏิบัติกิจกรรม	ทาสีคสล. พื้นที่ ดำเนินการไม่น้อยกว่า 675.00 ตร.ม. ความ หนาไม่น้อยกว่า 0.10 ม.			250,000			ประชาชนมีลาน จัดกิจกรรมที่ได้ มาตรฐาน	กองช่าง	
5	โครงการก่อสร้าง ถนน คสล. ซอย 7 บ้านสันธาตุ หมู่ที่ 10 ตำบลดอยงาม	เพื่อให้มีการ สัญจรที่สะดวก	ก่อสร้างถนน คสล. ความกว้างผิวทาง 3.00 ม. ความหนา 0.15 ม. ความยาว 600.00 ม. พื้นที่เทคอนกรีตไม่ น้อยกว่า 1,800.00 ตร.ม				990,000		ประชาชนสัญจร ไปมาได้อย่าง สะดวก	กองช่าง	

ที่	โครงการ	วัตถุประสงค์	เป้าหมาย (ผลผลิตของโครงการ)	งบประมาณ					ตัวชี้วัด (KPI)	ผลที่คาดว่าจะได้รับ	หน่วยงาน รับผิดชอบหลัก
				2566 (บาท)	2567 (บาท)	2568 (บาท)	2569 (บาท)	2570 (บาท)			
6	โครงการก่อสร้าง ถนน คสล. ขยาย 13 บ้านสันธาตุ หมู่ที่ 10 ตำบลอยงาม	เพื่อให้บริการ สัญญาณที่สะดวก	ก่อสร้างถนน คสล. ความกว้างผิวทาง 3.00 ม. ความหนา 0.15 ม. ความยาว 40.00 ม. พื้นที่ที่คอนกรีตไม่ น้อยกว่า 120.00 ตร.ม					66,000	ประชาชนสัญจร ไปมาได้อย่าง สะดวก	กองช่าง	
รวม	6 โครงการ	-	-	528,000	100,000	250,000	990,000	66,000	-	-	

หมายเหตุ : 1. แบบ ผ.02 เป็นแบบสำหรับองค์การปกครองส่วนท้องถิ่นดำเนินการ ที่ต้องลงรายละเอียดในแผนพัฒนาท้องถิ่น พ.ศ. 2566 - 2570 เพื่อนำไปจัดทำงบประมาณ
2. ทั้งนี้หากองค์การปกครองส่วนท้องถิ่นจะนำโครงการในแบบ ผ.02 ไปของงบประมาณจากหน่วยงานอื่น ก็สามารถดำเนินการได้ โดยไม่ต้อง "แก้ไข"
หรือ "เปลี่ยนแปลง" ไปอยู่ใน แบบ ผ.02/2

2. บัญชีโครงการพัฒนาท้องถิ่น

แบบ ผ.02/1

รายละเอียดโครงการพัฒนา

แผนพัฒนาท้องถิ่น (พ.ศ. 2566 - 2570)

องค์การบริหารส่วนตำบลดอยงาม อำเภอพาน จังหวัดเชียงราย

ก. ยุทธศาสตร์จังหวัดที่ 1 การพัฒนาขีดความสามารถการแข่งขันด้านการค้า การลงทุน และบริการโลจิสติกส์ เชื่อมโยงกลุ่มจังหวัด กลุ่มอาเซียน + 6 และ GMS

ข. ยุทธศาสตร์การพัฒนาขององค์กรปกครองส่วนท้องถิ่นในเขตจังหวัดที่ 1 การพัฒนาโครงสร้างพื้นฐานและระบบโลจิสติกส์ เชื่อมโยงกลุ่มจังหวัด กลุ่มอาเซียน + 6 และ GMS

5. ยุทธศาสตร์การพัฒนาด้านโครงสร้างพื้นฐาน

5.1 แผนงานอุตสาหกรรมและกรรมโยธา

ที่	โครงการ	วัตถุประสงค์	เป้าหมาย (ผลผลิตของโครงการ)	งบประมาณ				ตัวชี้วัด (KPI)	ผลที่คาดว่าจะได้รับ	หน่วยงาน รับผิดชอบหลัก	
				2566 (บาท)	2567 (บาท)	2568 (บาท)	2569 (บาท)				2570 (บาท)
1	โครงการวางท่อ คสล.พร้อมบ่อพัก บ้านสันโค้ง หมู่ที่ 11 ตำบลดอยงาม (เลียบบถนนสาย ชร 1030)	เพื่อให้มีผิวทาง จราจรที่กว้างขึ้น ในการสัญจร	วางท่อ คสล. ระบายน้ำ ขนาด คก. ไม่น้อยกว่า 1.00 ม. จำนวน 770.00 ท่อน พร้อมบ่อพัก	4,775,000		4,775,000			วางท่อ พร้อมบ่อพัก จำนวน 1 แห่ง	ประชาชนมี การสัญจรที่ สะดวกและ ปลอดภัย	กองช่าง
2	โครงการวางท่อ คสล.พร้อมบ่อพัก บ้านสันโค้ง หมู่ที่ 11 ตำบลดอยงาม (สายหน้าวัดสันโค้ง)	เพื่อให้มีผิวทาง จราจรที่กว้างขึ้น ในการสัญจร	วางท่อ คสล. ระบายน้ำ ขนาด คก. ไม่น้อยกว่า 1.00 ม. จำนวน 250.00 ท่อน พร้อมบ่อพัก	1,550,000		1,550,000			วางท่อ พร้อมบ่อพัก จำนวน 1 แห่ง	ประชาชนมี การสัญจรที่ สะดวกและ ปลอดภัย	กองช่าง

ที่	โครงการ	วัตถุประสงค์	เป้าหมาย (ผลผลิตของโครงการ)	งบประมาณ					ตัวชี้วัด (KPI)	ผลที่คาดว่าจะ จะได้รับ	หน่วยงาน รับผิดชอบหลัก
				2566 (บาท)	2567 (บาท)	2568 (บาท)	2569 (บาท)	2570 (บาท)			
3	โครงการติดตั้ง ไฟฟ้าสาธารณะ บ้านสันโค้ง หมู่ที่ 11 ตำบลดอยงาม (โคมไฟถนน)	เพื่อให้มีไฟฟ้า สาธารณะที่ได้ มาตรฐานและมี ความปลอดภัย กว่า 3 ชุด	ติดตั้งโคมไฟถนนแบบ หลอด LED (กรมทาง หลวง) (กรมทางหลวง ชนบท) จำนวนไม่น้อย กว่า 3 ชุด	250,000		250,000	250,000	250,000	ไฟฟ้า สาธารณะ จำนวน 3 ชุด	ประชาชนมี ไฟฟ้า สาธารณะส่อง สว่างในเวลา กลางคืน	กองช่าง
4	โครงการต่อเติม อาคาร อเนกประสงค์ (โดม) ป่าสุสาน บ้านสันโค้ง หมู่ที่ 11 ตำบลดอยงาม	เพื่อให้มีสถานที่ ประกอบพิธีกรรม	ต่อเติมเพิ่มพื้นที่ใช้สอย อาคารอเนกประสงค์ รวมพื้นที่ไม่น้อยกว่า 160.00 ตร.ม	332,000	332,000	332,000		332,000	อาคาร อเนกประสงค์ จำนวน 1 แห่ง	ประชาชนมี สถานที่ ประกอบ พิธีกรรม	กองช่าง
รวม	4 โครงการ	-	-	6,575,000	332,000	6,907,000	250,000	582,000	-	-	-

หมายเหตุ : 1. แบบ ผ.02 เป็นแบบสำหรับองค์การปกครองส่วนท้องถิ่นดำเนินการ ที่ต้องลงรายละเอียดในแผนพัฒนาท้องถิ่น พ.ศ. 2566 - 2570 เพื่อนำไปจัดทำงบประมาณ

2. ทั้งนี้หากองค์การปกครองส่วนท้องถิ่นจะนำโครงการในแบบ ผ.02 ไปของงบประมาณหน่วยงานอื่น ก็สามารถดำเนินการได้ โดยไม่ต้อง "แก้ไข" หรือ "เปลี่ยนแปลง" ไปอยู่ใน แบบ ผ.02/2

2. บัญชีโครงการพัฒนาท้องถิ่น

แบบ ผ.02/1

รายละเอียดโครงการพัฒนา

แผนพัฒนาท้องถิ่น (พ.ศ. 2566 - 2570)

องค์การบริหารส่วนตำบลดอยงาม อำเภอพาน จังหวัดเชียงราย

- ก. ยุทธศาสตร์จังหวัดที่ 1 การพัฒนาขีดความสามารถในการแข่งขันด้านการค้า การลงทุน และบริการโลจิสติกส์ เชื่อมโยงกลุ่มจังหวัด กลุ่มอาเซียน + 6 และ GMS
- ข. ยุทธศาสตร์การพัฒนาขององค์กรปกครองส่วนท้องถิ่นในเขตจังหวัดที่ 1 การพัฒนาโครงสร้างพื้นฐานและระบบโลจิสติกส์ เชื่อมโยงกลุ่มจังหวัด กลุ่มอาเซียน + 6 และ GMS

5. ยุทธศาสตร์การพัฒนาฐานโครงสร้างพื้นฐาน

5.1 แผนงานอุตสาหกรรมและกรรรมโยธา

ที่	โครงการ	วัตถุประสงค์	เป้าหมาย (ผลผลิตของโครงการ)	งบประมาณ					ตัวชี้วัด (KPI)	ผลที่คาดว่าจะได้รับ	หน่วยงาน รับผิดชอบหลัก
				2566 (บาท)	2567 (บาท)	2568 (บาท)	2569 (บาท)	2570 (บาท)			
1	โครงการยกระดับถนน ซอย 6 หมู่ที่ 12 บ้านป่าดิ่ง ตำบลดอยงาม	เพื่อให้มีการสัญจรที่สะดวก	ลดต้นทุนปรับผิวทาง จำนวนไม่น้อยกว่า 1,750 ลบ.ม. พร้อมบด อัด	1,000,000					ถนน จำนวน 1 แห่ง	ประชาชน สัญจรไปมาได้ อย่างสะดวก	กองช่าง
2	โครงการก่อสร้างคลอง คลส. ส่งน้ำบ้านป่าดิ่ง หมู่ที่ 12 ตำบลดอยงาม (หลังบ้านนายบุญยืน สมยาราช)	เพื่อให้มีการระบายน้ำ และป้องกันน้ำท่วม	ก่อสร้างคลอง คลส. ส่งน้ำ ปากคลองกว้าง 1.50 ม. ความลึกคลอง 1.00 ม. ความยาว คลอง 2,500 ม.	7,250,000					คลองส่งน้ำ จำนวน 1 แห่ง	ประชาชน สามารถระบาย น้ำและป้องกัน น้ำท่วม	กองช่าง

ที่	โครงการ	วัตถุประสงค์	เป้าหมาย (ผลผลิตของโครงการ)	งบประมาณ					ตัวชี้วัด (KPI)	ผลที่คาดว่าจะ จะได้รับ	หน่วยงาน รับผิดชอบหลัก
				2566 (บาท)	2567 (บาท)	2568 (บาท)	2569 (บาท)	2570 (บาท)			
3	โครงการต่อเติมอาคาร อเนกประสงค์บ้านป่าตอง หมู่ที่ 12 ตำบลตอยงาม	เพื่อให้มีสถานที่สำหรับจัดกิจกรรม	ต่อเติมเพิ่มพื้นที่ใช้สอยอาคารอเนกประสงค์รวมพื้นที่ไม่น้อยกว่า 137.00 ตร.ม		250,000				อาคารอเนกประสงค์จำนวน 1 แห่ง	ประชาชนมีสถานที่สำหรับจัดกิจกรรม	กองช่าง
4	โครงการเสริมท่อคสล. ขยาย 2 บ้านป่าตอง หมู่ที่ 12 ตำบลตอยงาม	เพื่อให้มีการระบายน้ำและป้องกันน้ำท่วม	เสริมท่อ คสล. ขนาด ๑๖ นิ้ว ยาวกว่า 1.00 เมตร จำนวนไม่น้อยกว่า 12 ท่อน พร้อมกำแพงกันดิน		95,000				ท่อ คสล. จำนวน 1 แห่ง	ประชาชนสามารถระบายน้ำและป้องกันน้ำท่วม	กองช่าง
5	โครงการเสริมผิวทางด้วยหินคลุกพร้อมบดอัดถนนบ้านป่าตอง หมู่ที่ 12 ตำบลตอยงาม	เพื่อให้มีการสัญจรที่สะดวก	เสริมผิวทางด้วยหินคลุก ปริมาณไม่น้อยกว่า 835.00 ลบ.ม พร้อมบดทับ				250,000		ถนน จำนวน 1 แห่ง	ประชาชนสัญจรไปมาได้ อย่างสะดวก	กองช่าง

ที่	โครงการ	วัตถุประสงค์	เป้าหมาย (ผลผลิตของโครงการ)	งบประมาณ					ตัวชี้วัด (KPI)	ผลที่คาดว่าจะ จะได้รับ	หน่วยงาน รับผิดชอบหลัก
				2566 (บาท)	2567 (บาท)	2568 (บาท)	2569 (บาท)	2570 (บาท)			
6	โครงการก่อสร้าง ถนน คสล. ขอย 8/1 บ้านป่าตึง หมู่ที่ 12 ตำบล คอยงาม	เพื่อให้มีการ สัญจรที่สะดวก	ก่อสร้างถนน คสล. ความกว้างผิวทาง 4.00 ม.ความหนา 0.15 ม. ความยาว 109.00 ม. พื้นที่เทคอนกรีตไม่ น้อยกว่า 436.00 ตร.ม					239,800	ประชาชน สัญจรไปมาได้ อย่างสะดวก	กองช่าง	
รวม	6 โครงการ	-	-	8,250,000	345,000	0	250,000	239,800	-	-	

หมายเหตุ : 1. แบบ ผ.02 เป็นแบบสำหรับองค์การปกครองส่วนท้องถิ่นดำเนินการ ที่ต้องลงรายละเอียดในแผนพัฒนาท้องถิ่น พ.ศ. 2566 - 2570 เพื่อนำไปจัดทำงบประมาณ
2. ทั้งนี้หากองค์การปกครองส่วนท้องถิ่นจะนำโครงการในแบบ ผ.02 ไปของงบประมาณจากหน่วยงานอื่น ก็สามารถดำเนินการได้โดยไม่ต้อง "แก้ไข"
หรือ "เปลี่ยนแปลง" ไปอยู่ใน แบบ ผ.02/2

2. บัญชีโครงการพัฒนาท้องถิ่น

แบบ ผ.02/1

รายละเอียดโครงการพัฒนา

แผนพัฒนาท้องถิ่น (พ.ศ. 2566 - 2570)

องค์การบริหารส่วนตำบลอยาย อำเภอพาน จังหวัดเชียงราย

- ก. ยุทธศาสตร์จังหวัดที่ 1 การพัฒนาขีดความสามารถในการแข่งขันด้านการค้า การลงทุน และบริการโลจิสติกส์ เชื่อมโยงกลุ่มจังหวัด กลุ่มอาเซียน + 6 และ GMS
- ข. ยุทธศาสตร์การพัฒนาขององค์กรปกครองส่วนท้องถิ่นในเขตจังหวัดที่ 1 การพัฒนาโครงสร้างพื้นฐานและระบบโลจิสติกส์ เชื่อมโยงกลุ่มจังหวัด กลุ่มอาเซียน + 6 และ GMS
- 5. ยุทธศาสตร์การพัฒนาตำบลโครงการสร้างพื้นฐาน

5.1 แผนงานอุตสาหกรรมและกรรมโยธา

ที่	โครงการ	วัตถุประสงค์	เป้าหมาย (ผลผลิตของโครงการ)	งบประมาณ				ตัวชี้วัด (KPI)	ผลที่คาดว่าจะได้รับ	หน่วยงาน รับผิดชอบหลัก
				2566 (บาท)	2567 (บาท)	2568 (บาท)	2569 (บาท)			
1	โครงการก่อสร้างอาคารอเนกประสงค์ (โดม) ป่าสุสาน บ้านบ้านสันหนองควาย หมู่ที่ 4 - บ้านแม่หนาด หมู่ที่ 13 ตำบลอยาย	เพื่อให้มีสถานที่ประกอบพิธีกรรม	ก่อสร้างอาคารอเนกประสงค์ ขนาดความกว้างอาคารน้อยกว่า 10.00 ม. ขนาดความยาวอาคารไม่น้อยกว่า 18.00 ม. รวมพื้นที่ใช้สอยไม่น้อยกว่า 180.00 ตร.ม	500,000					อาคารอเนกประสงค์ จำนวน 1 แห่ง	กองช่าง
2	โครงการเทศบาลตำบลบ้านแม่หนาด หมู่ที่ 13 ตำบลอยาย (อาคารอเนกประสงค์)	เพื่อให้มีสถานที่สำหรับจัดกิจกรรม	เทศบาล. พื้นที่ดำเนินการไม่น้อยกว่า 400.00 ตร.ม. ความหนาไม่น้อยกว่า 0.10 เมตร			150,000			ลาน คสล. จำนวน 1 แห่ง	กองช่าง

ที่	โครงการ	วัตถุประสงค์	เป้าหมาย (ผลผลิตของโครงการ)	งบประมาณ					ตัวชี้วัด (KPI)	ผลที่คาดว่าจะได้รับ	หน่วยงาน รับผิดชอบหลัก
				2566 (บาท)	2567 (บาท)	2568 (บาท)	2569 (บาท)	2570 (บาท)			
3	โครงการก่อสร้าง ถนน คสล. ขอย 5/1 บ้านแม่หนอง หมู่ที่ 13 ตำบลดอยงาม	เพื่อให้มีการสัญจร ที่สะดวก	ก่อสร้างถนน คสล. ความกว้างผิวทาง 3.50 ม. ความหนา 0.15 ม. ความยาว 100.00 ม. พื้นที่เทคอนกรีตไม่ น้อยกว่า 350.00 ตร.ม				192,500	2570 (บาท)	ถนน จำนวน 1 แห่ง	ประชาชน สัญจรไปมา ได้อย่าง สะดวก	กองช่าง
4	โครงการก่อสร้าง ห้องน้ำ อาคาร อเนกประสงค์บ้าน แม่หนอง หมู่ที่ 13 ตำบลดอยงาม		ก่อสร้างอาคาร ขนาด ความกว้างอาคารไม่ น้อยกว่า 3.00 ม. ขนาดความยาวอาคาร ไม่น้อยกว่า 3.00 ม. รวมพื้นที่ใช้สอยไม่น้อย กว่า 9.00 ตร.ม			100,000			ห้องน้ำ จำนวน 1 แห่ง		กองช่าง
5	โครงการก่อสร้าง ถนน คสล. ขอย 5/2 บ้านแม่หนอง หมู่ที่ 13 ตำบลดอยงาม	เพื่อให้มีการสัญจร ที่สะดวก	ก่อสร้างถนน คสล. ความกว้างผิวทาง 2.50 ม. ความหนา 0.15 ม. ความยาว 265.00 ม. พื้นที่เทคอนกรีตไม่ น้อยกว่า 662.50 ตร.ม					364,400	ถนน จำนวน 1 แห่ง	ประชาชน สัญจรไปมา ได้อย่าง สะดวก	กองช่าง
รวม	5 โครงการ	-	-	500,000	0	250,000	192,500	364,400	-	-	-

2. บัญชีโครงการพัฒนาท้องถิ่น

แบบ ผ.02/1

รายละเอียดโครงการพัฒนา

แผนพัฒนาท้องถิ่น (พ.ศ. 2566 - 2570)

องค์การบริหารส่วนตำบลดอยงาม อำเภอพาน จังหวัดเชียงราย

- ก. ยุทธศาสตร์จังหวัดที่ 1 การพัฒนาขีดความสามารถในการแข่งขันด้านการค้า การลงทุน และบริการโลจิสติกส์ เชื่อมโยงกลุ่มจังหวัด กลุ่มอาเซียน + 6 และ GMS
- ข. ยุทธศาสตร์การพัฒนาขององค์กรปกครองส่วนท้องถิ่นในเขตจังหวัดที่ 1 การพัฒนาโครงสร้างพื้นฐานและระบบโลจิสติกส์ เชื่อมโยงกลุ่มจังหวัด กลุ่มอาเซียน + 6 และ GMS
- 5. ยุทธศาสตร์การพัฒนาตำบลโครงสร้างพื้นฐาน

5.1 แผนงานอุตสาหกรรมและกรรมโยธา

ที่	โครงการ	วัตถุประสงค์	เป้าหมาย (ผลผลิตของโครงการ)	งบประมาณ					ตัวชี้วัด (KPI)	ผลที่คาดว่าจะได้รับ	หน่วยงาน รับผิดชอบหลัก
				2566 (บาท)	2567 (บาท)	2568 (บาท)	2569 (บาท)	2570 (บาท)			
1	โครงการติดตั้งไฟฟ้าสาธารณะ (โซล่าเซลล์) บ้านสารภี หมู่ที่ 14 ตำบลดอยงาม	เพื่อให้มีไฟฟ้าสาธารณะที่ได้มาตรฐานและมีความปลอดภัย	ติดตั้งโคมไฟสาธารณะ (โซล่าเซลล์) จำนวน 20 ชุด หมายเหตุ 1 ชุด ประกอบด้วย 1. ฐานคอนกรีต 2. เสาประกอบโคม 3. ชุดโคมแสงสว่าง	260,000					ไฟฟ้าสาธารณะ (โซล่าเซลล์) จำนวน 20 ชุด	ประชาชนมีไฟฟ้าสาธารณะส่องสว่างในเวลากลางคืน	กองช่าง

ที่	โครงการ	วัตถุประสงค์	เป้าหมาย (ผลผลิตของโครงการ)	งบประมาณ					ตัวชี้วัด (KPI)	ผลที่คาดว่าจะ จะได้รับ	หน่วยงาน รับผิดชอบหลัก
				2566 (บาท)	2567 (บาท)	2568 (บาท)	2569 (บาท)	2570 (บาท)			
2	โครงการก่อสร้าง ถนน คสล. ขยาย 4 บ้านสารภี หมู่ที่ 14 ตำบลดอยงาม	เพื่อให้มีการ สัญจรที่สะดวก	ก่อสร้างถนน คสล.ความ กว้างผิวทาง 4.00 ม. ความหนา 0.15 ม. ความ ยาว 560.00 ม. พื้นที่เท คอนกรีตไม่น้อยกว่า 2,240.00 ตร.ม	1,232,000					ถนน จำนวน 1 แห่ง	ประชาชน สัญจรไปมา ได้อย่าง สะดวก	กองช่าง
3	โครงการก่อสร้าง รางระบายน้ำรูป ตัวยูมีฝาปิด ขยาย 2 บ้านสารภี หมู่ที่ 14 ตำบลดอยงาม	เพื่อป้องกัน อุบัติเหตุและ ป้องกันน้ำท่วม	ก่อสร้างราง คสล. ระบายน้ำรูปตัวยู ความ กว้างปากราง 0.40 ม. ความลึกราง 0.60 ม. ความยาว 220.00 ม. พร้อมฝาปิด			1,126,400			รางระบายน้ำ รูปตัวยูมีฝาปิด จำนวน 1 แห่ง	ประชาชน สัญจรไปมา ได้อย่าง สะดวก	กองช่าง
4	โครงการก่อสร้าง ถนน คสล. ขยาย 2 บ้านสารภี หมู่ที่ 14 ตำบลดอยงาม	เพื่อให้มีการ สัญจรที่สะดวก	ก่อสร้างถนน คสล.ความ กว้างผิวทางไม่น้อยกว่า 4.00 ม. ความหนาไม่น้อย กว่า 0.15 ม. ความยาว ไม่น้อยกว่า 77.00 ม. พื้นที่เทคอนกรีตไม่น้อย กว่า 308.00 ตร.ม				169,400		ถนน จำนวน 1 แห่ง	ประชาชน สัญจรไปมา ได้อย่าง สะดวก	กองช่าง

ที่	โครงการ	วัตถุประสงค์	เป้าหมาย (ผลผลิตของโครงการ)	งบประมาณ					ตัวชี้วัด (KPI)	ผลที่คาดว่าจะ จะได้รับ	หน่วยงาน รับผิดชอบหลัก
				2566 (บาท)	2567 (บาท)	2568 (บาท)	2569 (บาท)	2570 (บาท)			
5	โครงการก่อสร้าง วางระบบน้ำรูป ตัวยูแบบมีฝาปิด ซอย 4 บ้านสารภี หมู่ที่ 14 ตำบล ดอยงาม	เพื่อป้องกัน อุบัติเหตุและ ป้องกันน้ำท่วม	ก่อสร้างราง คสล. ระบายน้ำรูปตัวยู ความ กว้างปากรางไม่น้อยกว่า 0.40 ม. ความลึกรางไม่ น้อยกว่า 0.60 ม. ความ ยาวรวมไม่น้อยกว่า 150.00 ม. พร้อมฝาปิด					768,000	วางระบบน้ำ รูปตัวยูมีฝาปิด จำนวน 1 แห่ง ได้อย่าง สะดวก	กองช่าง	
รวม	5 โครงการ	-	-	260,000	1,232,000	1,126,400	169,400	768,000	-	-	

หมายเหตุ : 1. แบบ ผ.02 เป็นแบบสำหรับรองรับเครื่องปรับอากาศส่วนท้องถิ่นดำเนินการ ที่ต้องลงรายละเอียดในแผนพัฒนาท้องถิ่น พ.ศ. 2566 - 2570 เพื่อนำไปจัดทำงบประมาณ
2. ทั้งนี้หากองค์การบริหารส่วนท้องถิ่นจะนำโครงการในแบบ ผ.02 ไปของบประมาณจากหน่วยงานอื่น ก็สามารถดำเนินการได้ โดยไม่ต้อง "แก้ไข"
หรือ "เปลี่ยนแปลง" ไปอยู่ใน แบบ ผ.02/2

2. บัญชีโครงการพัฒนาท้องถิ่น

แบบ ผ.02/1

รายละเอียดโครงการพัฒนา

แผนพัฒนาท้องถิ่น (พ.ศ. 2566 - 2570)

องค์การบริหารส่วนตำบลดอยงาม อำเภอพาน จังหวัดเชียงราย

- ก. ยุทธศาสตร์จังหวัดที่ 1 การพัฒนาขีดความสามารถในการแข่งขันด้านการค้า การลงทุน และบริการโลจิสติกส์ เชื่อมโยงกลุ่มจังหวัด กลุ่มอาเซียน + 6 และ GMS
- ข. ยุทธศาสตร์การพัฒนาขององค์กรปกครองส่วนท้องถิ่นในเขตจังหวัดที่ 1 การพัฒนาโครงสร้างพื้นฐานและระบบโลจิสติกส์ เชื่อมโยงกลุ่มจังหวัด กลุ่มอาเซียน + 6 และ GMS
- 5. ยุทธศาสตร์การพัฒนาด้านโครงสร้างพื้นฐาน

5.2 แผนงานการเกษตร

ที่	โครงการ	วัตถุประสงค์	เป้าหมาย (ผลผลิตของโครงการ)	งบประมาณ				ตัวชี้วัด (KPI)	ผลที่คาดว่าจะได้รับ	หน่วยงาน รับผิดชอบหลัก
				2566 (บาท)	2567 (บาท)	2568 (บาท)	2569 (บาท)			
1	โครงการขุดลอกลำเหมืองสายตำบลสันติสุข - สันกอบ้อม บ้านสันช้าง ตาย หมู่ที่ 7 ตำบลดอยงาม	เพื่อเพิ่มพื้นที่ในการระบายน้ำในช่วงฤดูน้ำหลาก และน้ำใช้เพื่อการเกษตร	ขนาดปากลำเหมืองกว้างเฉลี่ย 2.50 ม. ท้องลำเหมืองกว้างเฉลี่ย 1.00 ม. ความลึกเฉลี่ย 1.50 ม. ความยาวไม่น้อยกว่า 4,200.00 ม. ปริมาณดินขุดไม่น้อยกว่า 3,465.00 ลบ.ม			138,600		ขุดลอกลำเหมืองจำนวน 1 สาย	ประชาชนมีการระบายน้ำในช่วงฤดูน้ำหลาก และมีน้ำใช้เพื่อการเกษตร	กองช่าง
รวม	1 โครงการ	-	-	0	0	138,600	0	-	-	-

หมายเหตุ : 1. แบบ ผ.02 เป็นแบบสำหรับองค์กรปกครองส่วนท้องถิ่นดำเนินการ ที่ต้องลงรายละเอียดในแผนพัฒนาท้องถิ่น พ.ศ. 2566 - 2570 เพื่อนำไปจัดทำงบประมาณ
 2. ที่มีหักองค์กรปกครองส่วนท้องถิ่นจะนำโครงการในแบบ ผ.02 ไปของงบประมาณจากหน่วยงานอื่น ก็สามารถดำเนินการได้ โดยไม่ต้อง "แก้ไข" หรือ "เปลี่ยนแปลง" ไปอยู่ใน แบบ ผ.02/2

2. บัญชีโครงการพัฒนาท้องถิ่น

แบบ ผ.02/1

รายละเอียดโครงการพัฒนา

แผนพัฒนาท้องถิ่น (พ.ศ. 2566 - 2570)

องค์การบริหารส่วนตำบลดอยงาม อำเภอพาน จังหวัดเชียงราย

- ก. ยุทธศาสตร์จังหวัดที่ 1 การพัฒนาขีดความสามารถในการแข่งขันด้านการค้า การลงทุน และบริการโลจิสติกส์ เชื่อมโยงกลุ่มจังหวัด กลุ่มอาเซียน + 6 และ GMS
- ข. ยุทธศาสตร์การพัฒนาขององค์กรปกครองส่วนท้องถิ่นในเขตจังหวัดที่ 1 การพัฒนาโครงสร้างพื้นฐานและระบบโลจิสติกส์ เชื่อมโยงกลุ่มจังหวัด กลุ่มอาเซียน + 6 และ GMS
- 5. ยุทธศาสตร์การพัฒนาด้านโครงสร้างพื้นฐาน

5.2 แผนงานการเกษตร

ที่	โครงการ	วัตถุประสงค์	เป้าหมาย (ผลผลิตของโครงการ)	งบประมาณ				ตัวชี้วัด (KPI)	ผลที่คาดว่าจะได้รับ	หน่วยงาน รับผิดชอบหลัก
				2566 (บาท)	2567 (บาท)	2568 (บาท)	2569 (บาท)			
1	โครงการขุดลอกลำเหมืองสายรางเขต 8 บ้านสันกำแพง หมู่ที่ 9 ตำบลดอยงาม	เพื่อเพิ่มพื้นที่ในการระบายน้ำในช่วงฤดูน้ำหลาก และมีน้ำใช้เพื่อการเกษตร	ขนาดปากลำเหมืองกว้างเฉลี่ย 1.20 ม. ท้องลำเหมืองกว้างเฉลี่ย 0.50 ม. ความลึกเฉลี่ย 1.00 ม. ความยาวไม่น้อยกว่า 560.00 ม. ปริมาณดินขุดไม่น้อยกว่า 225.00 ลบ.ม				9,000	ขุดลอกลำเหมือง จำนวน 1 สาย	ประชาชนมีการระบายน้ำในช่วงฤดูน้ำหลาก และมีน้ำใช้เพื่อการเกษตร	กองช่าง

ที่	โครงการ	วัตถุประสงค์	เป้าหมาย (ผลผลิตของโครงการ)	งบประมาณ				ตัวชี้วัด (KPI)	ผลที่คาดว่าจะได้รับ	หน่วยงาน รับผิดชอบหลัก
				2566 (บาท)	2567 (บาท)	2568 (บาท)	2570 (บาท)			
2	โครงการขุดลอกลำเหมืองถนนสายพาน - ป่าแดด บ้านสันกำแพง หมู่ที่ 9 ตำบลดอยงาม	เพื่อเพิ่มพื้นที่ในการระบายน้ำในช่วงฤดูน้ำหลาก และมีน้ำใช้เพื่อการเกษตร	ขนาดปากลำเหมืองกว้างเฉลี่ย 2.00 ม. ท้องลำเหมืองกว้างเฉลี่ย 1.50 ม. ความลึกเฉลี่ย 1.20 ม. ความยาวไม่น้อยกว่า 1,000.00 ม. ปริมาณดินขุดไม่น้อยกว่า 840.00 ลบ.ม			33,600		ขุดลอกลำเหมือง จำนวน 1 สาย	ประชาชนมีการระบายน้ำในช่วงฤดูน้ำหลาก และมีน้ำใช้เพื่อการเกษตร	กองช่าง
รวม	2 โครงการ	-	-	0	0	42,600	0	-	-	-

หมายเหตุ : 1. แบบ ผ.02 เป็นแบบสำหรับองค์กรปกครองส่วนท้องถิ่นดำเนินการ ที่ต้องลงรายละเอียดในแผนพัฒนาท้องถิ่น พ.ศ. 2566 - 2570 เพื่อนำไปจัดทำงบประมาณ
2. ทั้งนี้หากองค์กรปกครองส่วนท้องถิ่นจะนำโครงการในแบบ ผ.02 ไปของงบประมาณจากหน่วยงานอื่น ก็สามารถดำเนินการได้ โดยไม่ต้อง "แก้ไข" หรือ "เปลี่ยนแปลง" ไปอยู่ใน แบบ ผ.02/2

2. บัญชีโครงการพัฒนาท้องถิ่น

แบบ ผ.02/1

รายละเอียดโครงการพัฒนา

แผนพัฒนาท้องถิ่น (พ.ศ. 2566 - 2570)

องค์การบริหารส่วนตำบลอยางาม อำเภอพาน จังหวัดเชียงราย

- ก. ยุทธศาสตร์จังหวัดที่ 1 การพัฒนาขีดความสามารถในการแข่งขันด้านการค้า การลงทุน และบริการโลจิสติกส์ เชื่อมโยงกลุ่มจังหวัด กลุ่มอาเซียน + 6 และ GMS
- ข. ยุทธศาสตร์การพัฒนาขององค์กรปกครองส่วนท้องถิ่นในเขตจังหวัดที่ 1 การพัฒนาโครงสร้างพื้นฐานและระบบโลจิสติกส์ เชื่อมโยงกลุ่มจังหวัด กลุ่มอาเซียน + 6 และ GMS
- 5. ยุทธศาสตร์การพัฒนาด้านโครงสร้างพื้นฐาน

5.2 แผนงานการเกษตร

ที่	โครงการ	วัตถุประสงค์	เป้าหมาย (ผลผลิตของโครงการ)	งบประมาณ				ตัวชี้วัด (KPI)	ผลที่คาดว่าจะได้รับ	หน่วยงาน รับผิดชอบหลัก
				2566 (บาท)	2567 (บาท)	2568 (บาท)	2569 (บาท)			
1	โครงการขุดลอกลำเหมืองสายทั่วทั้งหมู่บ้านสันธาตุ หมู่ที่ 10 ตำบลอยางาม	เพื่อเพิ่มพื้นที่ในการระบายน้ำในช่วงฤดูน้ำหลาก และมีน้ำใช้เพื่อการเกษตร	ขนาดปากลำเหมืองกว้างเฉลี่ย 2.50 ม. ท้องลำเหมืองกว้างเฉลี่ย 1.00 ม. ความลึกเฉลี่ย 1.50 ม. ความยาวไม่น้อยกว่า 200.00 ม. ปริมาณดินขุดไม่น้อยกว่า 276 ลบ.ม					ขุดลอกลำเหมือง จำนวน 1 สาย	ประชาชนมีการระบายน้ำในช่วงฤดูน้ำหลาก และมีน้ำใช้เพื่อการเกษตร	กองช่าง
รวม	1 โครงการ	-	-	0	0	0	0	11,040	-	-

หมายเหตุ : 1. แบบ ผ.02 เป็นแบบสำหรับองค์การปกครองส่วนท้องถิ่นดำเนินการ ที่ต้องลงรายละเอียดในแผนพัฒนาท้องถิ่น พ.ศ. 2566 - 2570 เพื่อนำไปจัดทำงบประมาณ
 2. ทั้งนี้หากองค์การปกครองส่วนท้องถิ่นจะนำโครงการในแบบ ผ.02 ไปของงบประมาณจากหน่วยงานอื่น ก็สามารถดำเนินการได้ โดยไม่ต้อง "แก้ไข"
 หรือ "เปลี่ยนแปลง" ไปอยู่ใน แบบ ผ.02/2

2. บัญชีโครงการพัฒนาท้องถิ่น

แบบ ผ.02/1

รายละเอียดโครงการพัฒนา

แผนพัฒนาท้องถิ่น (พ.ศ. 2566 - 2570)

องค์การบริหารส่วนตำบลดอยงาม อำเภอพาน จังหวัดเชียงราย

- ก. ยุทธศาสตร์จังหวัดที่ 1 การพัฒนาขีดความสามารถในการแข่งขันด้านการค้า การลงทุน และบริการโลจิสติกส์ เชื่อมโยงกลุ่มจังหวัด กลุ่มอาเซียน + 6 และ GMS
- ข. ยุทธศาสตร์การพัฒนาขององค์กรส่วนท้องถิ่นในเขตจังหวัดที่ 1 การพัฒนาโครงสร้างพื้นฐานและระบบโลจิสติกส์ เชื่อมโยงกลุ่มจังหวัด กลุ่มอาเซียน + 6 และ GMS
- 5. ยุทธศาสตร์การพัฒนาด้านโครงสร้างพื้นฐาน

5.2 แผนงานการเกษตร

ที่	โครงการ	วัตถุประสงค์	เป้าหมาย (ผลผลิตของโครงการ)	งบประมาณ				ตัวชี้วัด (KPI)	ผลที่คาดว่าจะได้รับ	หน่วยงาน รับผิดชอบหลัก	
				2566 (บาท)	2567 (บาท)	2568 (บาท)	2569 (บาท)				2570 (บาท)
1	โครงการขุดลอกลำเหมืองสายข้ามวัดสันโค้ง บ้านสันโค้ง หมู่ที่ 11 ตำบลดอยงาม	เพื่อเพิ่มพื้นที่การระบายน้ำในช่วงฤดูน้ำหลาก และมีน้ำใช้เพื่อการเกษตร	ขนาดปากลำเหมืองกว้างเฉลี่ย 1.50 ม. ท้องลำเหมืองกว้างเฉลี่ย 0.50 ม. ความลึกเฉลี่ย 1.20 ม. ความยาวไม่น้อยกว่า 300.00 ม. ปริมาณดินขุดไม่น้อยกว่า 157.50 ลบ.ม			60,000			ชุดลอกลำเหมือง จำนวน 1 สาย	ประชาชนมี การระบายน้ำ ในช่วงฤดูน้ำ หลาก และมี น้ำใช้เพื่อ การเกษตร	กองช่าง

ที่	โครงการ	วัตถุประสงค์	เป้าหมาย (ผลผลิตของโครงการ)	งบประมาณ				ตัวชี้วัด (KPI)	ผลที่คาดว่าจะได้รับ	หน่วยงาน รับผิดชอบหลัก
				2566 (บาท)	2567 (บาท)	2568 (บาท)	2570 (บาท)			
2	โครงการขุดลอกลำ เหมืองสาย ปากตั้งหนอง บ้านสันโค้ง หมู่ที่ 11 ตำบลดอยงาม	เพื่อเพิ่มพื้นที่ใน การระบายน้ำ ในช่วงฤดูน้ำ หลาก และมีน้ำ ใช้เพื่อการเกษตร	ช่วงที่ 1 ขนาดปากลำ เหมืองกว้างเฉลี่ย 5.00 ม. ท้องลำเหมืองกว้างเฉลี่ย 2.00 ม. ความลึกเฉลี่ย 2.00 ม. ความยาวไม่น้อย กว่า 600.00 ม. ปริมาณ ดินขุดไม่น้อยกว่า 1,140.00 ลบ.ม ช่วงที่ 2 ขนาดปากลำ เหมืองกว้างเฉลี่ย 1.50 ม. ท้องลำเหมืองกว้างเฉลี่ย 0.50 ม. ความลึกเฉลี่ย 1.00 ม. ความยาวไม่น้อย กว่า 800.00 ม. ปริมาณ ดินขุดไม่น้อยกว่า 440.00 ลบ.ม			60,000		ขุดลอกลำ เหมือง จำนวน 1 สาย	ประชาชนมี การระบายน้ำ ในช่วงฤดูน้ำ หลาก และมี น้ำใช้เพื่อ การเกษตร	กองช่าง
รวม	2 โครงการ	-	-	0	0	120,000		-	-	-

หมายเหตุ : 1. แบบ ผ.02 เป็นแบบสำหรับองค์กรปกครองส่วนท้องถิ่นดำเนินการ ที่ต้องลงรายละเอียดในแผนพัฒนาท้องถิ่น พ.ศ. 2566 - 2570 เพื่อนำไปจัดทำงบประมาณ
2. ทั้งนี้หากองค์กรปกครองส่วนท้องถิ่นจะนำโครงการในแบบ ผ.02 ไปของงบประมาณจากหน่วยงานอื่น ก็สามารถดำเนินการได้ โดยไม่ต้อง "แก้ไข"
หรือ "เปลี่ยนแปลง" ไปอยู่ใน แบบ ผ.02/2

2. บัญชีโครงการพัฒนาท้องถิ่น

แบบ ผ.02/41

รายละเอียดโครงการพัฒนา

แผนพัฒนาท้องถิ่น (พ.ศ. 2566 - 2570)

องค์การบริหารส่วนตำบลออยงาม อำเภอพาน จังหวัดเชียงราย

- ก. ยุทธศาสตร์จังหวัดที่ 1 การพัฒนาขีดความสามารถในการแข่งขันด้านการค้า การลงทุน และบริการโลจิสติกส์ เข้มโอยงกลุ่มจังหวัด กลุ่มอาเซียน + 6 และ GMS
- ข. ยุทธศาสตร์การพัฒนาขององค์กรปกครองส่วนท้องถิ่นในเขตจังหวัดที่ 1 การพัฒนาโครงสร้างพื้นฐานและระบบโลจิสติกส์ เข้มโอยงกลุ่มจังหวัด กลุ่มอาเซียน + 6 และ GMS

5. ยุทธศาสตร์การพัฒนาด้านโครงสร้างพื้นฐาน

5.2 แผนงานการเกษตร

ที่	โครงการ	วัตถุประสงค์	เป้าหมาย (ผลผลิตของโครงการ)	งบประมาณ				ตัวชี้วัด (KPI)	ผลที่คาดว่าจะได้รับ	หน่วยงาน รับผิดชอบหลัก
				2566 (บาท)	2567 (บาท)	2568 (บาท)	2569 (บาท)			
1	โครงการขุดลอกลำเหมืองถนน สายพาน - ป่าแดด บ้านสารภี หมู่ที่ 14 ตำบลออยงาม	เพื่อเพิ่มพื้นที่ การระบายน้ำ ในช่วงฤดูน้ำ หลาก และมีน้ำ ใช้เพื่อการเกษตร	ขนาดปากลำเหมืองกว้าง เฉลี่ย 7.00 ม. ท้องลำ เหมืองกว้างเฉลี่ย 2.50 ม. ความลึกเฉลี่ย 1.50 ม. ความยาวไม่น้อยกว่า 1,000.00 ม. ปริมาณดิน ขุดไม่น้อยกว่า 1,125 ลบ.ม			45,000		ขุดลอกลำ เหมือง จำนวน 1 สาย	ประชาชนมี การระบาย น้ำในช่วงฤดู น้ำหลาก และมีน้ำใช้ เพื่อ การเกษตร	กองช่าง
รวม	1 โครงการ	-	-	0	0	45,000	0	-	-	-

หมายเหตุ : 1. แบบ ผ.02 เป็นแบบสำหรับองค์การปกครองส่วนท้องถิ่นดำเนินการ ที่ต้องลงรายละเอียดในแผนพัฒนาท้องถิ่น พ.ศ. 2566 - 2570 เพื่อนำไปจัดทำงบประมาณ

2. ทั้งนี้หากองค์การปกครองส่วนท้องถิ่นจะนำโครงการในแบบ ผ.02 ไปของงบประมาณจากหน่วยงานอื่น ก็สามารถดำเนินการได้ โดยไม่ต้อง "แก้ไข"

หรือ "เปลี่ยนแปลง" ไปอยู่ใน แบบ ผ.02/2

แบบ ผ.02/2

รายละเอียดโครงการพัฒนา
สำหรับโครงการที่เกินศักยภาพขององค์กรปกครองส่วนท้องถิ่น

2. บัญชีโครงการพัฒนาท้องถิ่น

แบบ พ.02/2

รายละเอียดโครงการพัฒนา

แผนพัฒนาท้องถิ่น (พ.ศ. 2566 - 2570)

องค์การบริหารส่วนตำบลดอยงาม อำเภอพาน จังหวัดเชียงราย

- ก. ยุทธศาสตร์จังหวัดที่ 1 การพัฒนาขีดความสามารถในการแข่งขันด้านการค้า การลงทุน และบริการโลจิสติกส์ เชื่อมโยงกลุ่มจังหวัด กลุ่มอาเซียน + 6 และ GMS
- ข. ยุทธศาสตร์การพัฒนาขององค์กรปกครองส่วนท้องถิ่นในเขตจังหวัดที่ 1 การพัฒนาโครงสร้างพื้นฐานและระบบโลจิสติกส์ เชื่อมโยงกลุ่มจังหวัด กลุ่มอาเซียน + 6 และ GMS

5. ยุทธศาสตร์การพัฒนาต้นโครงการพื้นฐาน

5.1 แผนงานอุตสาหกรรมและกรรมโยธา

ที่	โครงการ	วัตถุประสงค์	เป้าหมาย (ผลผลิตของโครงการ)	งบประมาณ				ตัวชี้วัด (KPI)	ผลที่คาดว่าจะได้รับ	หน่วยงาน ที่จะขอประสาน
				2566 (บาท)	2567 (บาท)	2568 (บาท)	2569 (บาท)			
1	โครงการก่อสร้างคลอง คสล. ส่งน้ำสายรางท 8 บ้านสันทราย หมู่ที่ 1 เชื่อม บ้านจำควาตอง หมู่ที่ 2 ตำบลดอยงาม	เพื่อให้มีการระบายน้ำและป้องกันน้ำท่วม	ก่อสร้างคลอง คสล. ส่งน้ำ ปากคลองกว้าง 1.50 ม. ความลึกคลอง 1.00 ม. ความยาวคลอง 950 ม.	2,755,000					ประชาชนสามารถระบายน้ำและป้องกันน้ำท่วม	อบต.ดอยงาม/ หน่วยงานอื่น
2	โครงการก่อสร้างคลอง คสล. ส่งน้ำสายรางท 8 บ้านสันทราย หมู่ที่ 1 เชื่อม บ้านสันกำแพง หมู่ที่ 9 ตำบลดอยงาม	เพื่อให้มีการระบายน้ำและป้องกันน้ำท่วม	ก่อสร้างคลอง คสล. ส่งน้ำ ปากคลองกว้าง 1.50 ม. ความลึกคลอง 1.00 ม. ความยาวคลอง 600 ม.	1,740,000					ประชาชนสามารถระบายน้ำและป้องกันน้ำท่วม	อบต.ดอยงาม/ หน่วยงานอื่น

ที่	โครงการ	วัตถุประสงค์	เป้าหมาย (ผลผลิตของโครงการ)	งบประมาณ					ตัวชี้วัด (KPI)	ผลที่คาดว่าจะได้รับ	หน่วยงาน ที่จะขอประสาน
				2566 (บาท)	2567 (บาท)	2568 (บาท)	2569 (บาท)	2570 (บาท)			
3	โครงการก่อสร้าง ถนน คสล.สาย บ้านหนองหมด หมู่ที่ 8 - บ้านสัน ธาตุ หมู่ที่ 10 ตำบลดอยงาม	ถนนที่ได้ มาตรฐาน สำหรับการ สัญจรไปมา และขนส่ง พืชผลทาง การเกษตร	ก่อสร้างถนน คสล. ความกว้างผิวทาง 4.00 ม.ความหนา 0.15 ม. ความยาว 3,490.00 ม. พื้นที่เท คอนกรีตไม่น้อยกว่า 13,960 ตร.ม	7,482,500					ถนนที่ ก่อสร้าง เป็นไป ตาม มาตรฐาน	ประชาชน ได้รับความ สะดวกสบาย ในการ เดินทางและ ขนส่งพืชผล ทางการเกษตร	อบต.ดอยงาม/ หน่วยงานอื่น
4	โครงการก่อสร้าง ถนน คสล. ขยาย 9 บ้านสันผักเหือด หมู่ที่ 3 ตำบลดอย งาม	ถนนที่ได้ มาตรฐาน สำหรับการ สัญจรไปมา และขนส่ง พืชผลทาง การเกษตร	ก่อสร้างถนน คสล. ความกว้างผิว 4.00 ม. ความหนา 0.15 ม. ความยาว 870.00 ม. พื้นที่เทคอนกรีตไม่ น้อยกว่า 3,480.00 ตร.ม	1,868,200					ถนนที่ ก่อสร้าง เป็นไป ตาม มาตรฐาน	ประชาชน ได้รับความ สะดวกสบาย ในการ เดินทางและ ขนส่งพืชผล ทางการเกษตร	อบต.ดอยงาม/ หน่วยงานอื่น
5	โครงการวางท่อ ระบายน้ำพร้อม บ่อพัก สายบ้าน สันผักเหือด หมู่ที่ 3 เชื่อมบ้านหนอง หมด หมู่ที่ 8 ตำบลดอยงาม	เพื่อป้องกัน ท่วมผิวจราจร และช่วย ระบายน้ำ	วางท่อ คสล. ระบาย น้ำ ขนาด ศก. ไม่ค่อย กว่า 0.80 ม. จำนวน ไม่น้อยกว่า 531 ท่อน พร้อมบ่อพัก	1,951,300					การ ก่อสร้าง เป็นไป ตาม มาตรฐาน	ประชาชน สามารถ ระบายน้ำ และป้องกัน น้ำท่วม	อบต.ดอยงาม/ หน่วยงานอื่น

ที่	โครงการ	วัตถุประสงค์	เป้าหมาย (ผลผลิตของโครงการ)	งบประมาณ					ตัวชี้วัด (KPI)	ผลที่คาดว่าจะได้รับ	หน่วยงาน ที่จะขอประสาน	
				2566 (บาท)	2567 (บาท)	2568 (บาท)	2569 (บาท)	2570 (บาท)				
6	โครงการก่อสร้าง คลองส่งน้ำ คล.ส. สายทุ่งดินคำ หมู่ที่ 3 - บ้านท่าดอก แก้ว หมู่ที่ 5 ตำบลดอยงาม	เพื่อให้มีการ ระบายน้ำ และป้องกัน น้ำท่วม	ก่อสร้างคลอง คล.ส. ส่งน้ำ ปากคลองกว้าง ไม่น้อยกว่า 1.50 ม. ความลึกคลองไม่น้อย กว่า 1.00 ม. ความ ยาวคลองไม่น้อยกว่า 860 ม.		2,494,000				2570 (บาท)	คลองส่ง น้ำที่ได้ มาตรฐาน	ประชาชน สามารถ ระบายน้ำ และป้องกัน น้ำท่วม	อบต.ดอยงาม/ หน่วยงานอื่น
7	โครงการก่อสร้าง คลองส่งน้ำ คล.ส. สายสันกอมัน หมู่ที่ 3 ตำบลดอยงาม	เพื่อให้มีการ ระบายน้ำ และป้องกัน น้ำท่วม	ก่อสร้างคลอง คล.ส. ส่ง น้ำ ปากคลองกว้างไม่ น้อยกว่า 1.50 ม. ความลึกคลองไม่น้อย กว่า 1.00 ม. ความยาว คลองไม่น้อยกว่า 900 ม.						2,610,000	คลองส่ง น้ำที่ได้ มาตรฐาน	ประชาชน สามารถ ระบายน้ำ และป้องกัน น้ำท่วม	อบต.ดอยงาม/ หน่วยงานอื่น
8	โครงการท คอนกรีตขยายผิว ทางจราจรสายหมู่ ที่ 4-3-2-1 (พื้นที่ หมู่ที่ 3 ตำบลดอย งาม)	เพื่อให้มีการ สัญจรที่สะดวก	ขนาดกว้าง 3.80 เมตร ยาว 870 เมตร หนา 0.04 เมตร ไม่มี ไหล่ทาง มีพื้นที่ ดำเนินการรวมไม่น้อย กว่า 3,306.00 ตาราง เมตร						1,209,000	ถนนที่ ก่อสร้าง เป็นไป ตาม มาตรฐาน	ประชาชน ได้รับความ สะดวกสบาย ในการ เดินทางและ ขนส่งพืชผล ทางการเกษตร	อบต.ดอยงาม/ หน่วยงานอื่น

ที่	โครงการ	วัตถุประสงค์	เป้าหมาย (ผลผลิตของโครงการ)	งบประมาณ				ตัวชี้วัด (KPI)	ผลที่คาดว่าจะได้รับ	หน่วยงาน ที่ขอประสาน
				2566 (บาท)	2567 (บาท)	2568 (บาท)	2569 (บาท)			
9	โครงการเสริมไฟฟ้าด้วยแอลพีเอสดิจิตอล (AC) บ้านสันหนองควาย หมู่ที่ 4 เขื่อนบ้านแม่หนาด หมู่ที่ 13 ตำบลดอยงาม	เพื่อให้มีการสัญจรที่สะดวก	เสริมไฟฟ้าด้วยแอลพีเอสดิจิตอล (AC) ความกว้างผิวทาง 3.80 ม. ทน 0.04 ม. ความยาว 1,100.00 ม. พื้นที่เสริมผิวทางไม่น้อยกว่า 4,180.00 ตรม. พร้อมงานติดตั้งจราจร			1,463,000		ถนนที่ก่อสร้างเป็นไปตามมาตรฐาน	ประชาชนได้รับความสะดวกสบายในการเดินทางและขนส่งพืชผลทางการเกษตร	อบต.ดอยงาม/ หน่วยงานอื่น
10	โครงการเสริมไฟฟ้าด้วยแอลพีเอสดิจิตอล (AC) บ้านสันหนองควาย หมู่ที่ 4 เขื่อนบ้านแม่หนาด หมู่ที่ 13 ตำบลดอยงาม	ถนนที่ได้มาตรฐาน สำหรับการสัญจรไปมา และขนส่งพืชผลทางการเกษตร	เสริมไฟฟ้าด้วยแอลพีเอสดิจิตอล (AC) ความกว้างผิวทาง 4.80 ม. ทน 0.04 ม. ความยาว 1,700.00 ม. พื้นที่เสริมผิวทางไม่น้อยกว่า 8,160.00 ตรม. พร้อมงานติดตั้งจราจร			2,856,000		ถนนที่ก่อสร้างเป็นไปตามมาตรฐาน	ประชาชนได้รับความสะดวกสบายในการเดินทางและขนส่งพืชผลทางการเกษตร	อบต.ดอยงาม/ หน่วยงานอื่น

ที่	โครงการ	วัตถุประสงค์	เป้าหมาย (ผลผลิตของโครงการ)	งบประมาณ					ตัวชี้วัด (KPI)	ผลที่คาดว่าจะได้รับ	หน่วยงาน ที่จะขอประสาน
				2566 (บาท)	2567 (บาท)	2568 (บาท)	2569 (บาท)	2570 (บาท)			
11	โครงการเสริมผิว ทางด้วยแอส ฟัลท์ติกคอนกรีต (AC) บ้านสัน หนองควาย หมู่ที่ ๔ เชื่อม บ้านสัน มะกอก หมู่ที่ ๖ ตำบลดอยงาม	ถนนที่ได้ มาตรฐาน สำหรับบริการ สัญจรไปมา และขนส่ง พืชผลทาง การเกษตร	เสริมผิวทางด้วย แอส ฟัลท์ติกคอนกรีต (AC) ความกว้างผิวทาง 4.80 ม. ทน 0.04 ม. ความยาว 1,800.00 ม. พื้นที่เสริมผิวทาง ไม่น้อยกว่า 8,640.00 ตรม. พร้อมงานติดตั้ง จราจร	3,024,000					ถนนที่ ก่อสร้าง เป็นไป ตาม มาตรฐาน	ประชาชน ได้รับความ สะดวกสบาย ในการ เดินทางและ ขนส่งพืชผล ทางการเกษตร	อบต.ดอยงาม/ หน่วยงานอื่น

ที่	โครงการ	วัตถุประสงค์	เป้าหมาย (ผลผลิตของโครงการ)	งบประมาณ					ตัวชี้วัด (KPI)	ผลที่คาดว่าจะได้รับ	หน่วยงาน ที่จะขอประสาน
				2566 (บาท)	2567 (บาท)	2568 (บาท)	2569 (บาท)	2570 (บาท)			
12	โครงการเสริมผิว ทางด้วยแอส ฟัลท์ติกคอนกรีต (AC) บ้านสัน หนองควาย หมู่ที่ ๔ เชื่อม บ้านสัน มะกอก หมู่ที่ ๖ ตำบลดอยงาม เชื่อม บ้านป่าก่อ หมู่ที่ ๙ ตำบล สันติสุข อำเภอ พาน จังหวัด เชียงราย	ถนนที่ได้ มาตรฐาน สำหรับการ สัญจรไปมา และขนส่ง พืชผลทาง การเกษตร	เสริมผิวทางด้วย แอส ฟัลท์ติกคอนกรีต (AC) ความกว้างผิวทาง 6.00 ม. ทน 0.04 ม. ความยาว 2,000.00 ม. พื้นที่เสริมผิวทาง ไม่น้อยกว่า 12,000.00 ตรม. พร้อมงานดีเส้น จราจร	4,056,400					ถนนที่ ก่อสร้าง เป็นไป ตาม มาตรฐาน	ประชาชน ได้รับความ สะดวกสบาย ในการ เดินทางและ ขนส่งพืชผล ทางการเกษตร	อบต.ดอยงาม/ หน่วยงานอื่น

ที่	โครงการ	วัตถุประสงค์	เป้าหมาย (ผลผลิตของโครงการ)	งบประมาณ					ตัวชี้วัด (KPI)	ผลที่คาดว่าจะได้รับ	หน่วยงาน ที่จะขอประสาน
				2566 (บาท)	2567 (บาท)	2568 (บาท)	2569 (บาท)	2570 (บาท)			
13	โครงการก่อสร้าง ถนน คสล. รอบ หนองควายหลวง บ้านสันหนองควาย หมู่ที่ 4 ตำบลดอย งาม	เพื่อให้มีการ สัญจรที่สะดวก	ก่อสร้างถนน คสล. ความกว้างผิวทางไม่ น้อยกว่า 5.00 ม. ความหนาไม่น้อยกว่า 0.15 ม. ความยาวไม่ น้อยกว่า 1,100.00 ม. พื้นที่เทคอนกรีตไม่ น้อยกว่า 5,500.00 ตร.ม	3,090,900					ถนนที่ ก่อสร้าง เป็นไป ตาม มาตรฐาน	ประชาชน ได้รับความ สะดวกสบาย ใช้เป็น สถานที่ พักผ่อน ออก กำลังกาย	อบต.ดอยงาม/ หน่วยงานอื่น
14	โครงการเสริมผิว ทางด้วยแอสฟัลท์ ติกคอนกรีต (AC) ทางเข้าหนอง ควายหลวง บ้าน สันหนองควาย หมู่ ที่ 4 ตำบลดอย งามตำบลดอยงาม	เพื่อให้มีการ สัญจรที่สะดวก	เสริมผิวทางด้วย แอส ฟัลท์ติกคอนกรีต (AC) ขนาดกว้าง 4.80 เมตร ยาว 400 เมตร หนา 0.04 เมตร ไม่มี ไหล่ทางมีพื้นที่ ดำเนินการรวมไม่น้อย กว่า 1,920.00 ตาราง เมตร	672,000					ถนนที่ ก่อสร้าง เป็นไป ตาม มาตรฐาน	ประชาชน ได้รับความ สะดวกสบาย ในการ เดินทางและ ขนส่งพืชผล ทางการเกษตร	อบต.ดอยงาม/ หน่วยงานอื่น

ที่	โครงการ	วัตถุประสงค์	เป้าหมาย (ผลผลิตของโครงการ)	งบประมาณ					ตัวชี้วัด (KPI)	ผลที่คาดว่าจะได้รับ	หน่วยงาน ที่จะขอประสาน
				2566 (บาท)	2567 (บาท)	2568 (บาท)	2569 (บาท)	2570 (บาท)			
15	โครงการก่อสร้างคลอง คลล. ส่งน้ำ หมู่ที่ 8 - 3 - 5 ตำบลดอยงาม	เพื่อการส่งน้ำ และระบายน้ำ	ก่อสร้างคลอง คลล. ส่งน้ำ ปากคลองกว้าง 1.50 ม. ความลึกคลอง 1.30 ม. ความยาว คลอง 3,000 ม.	3,350,000					คลองส่งน้ำที่ได้มาตรฐาน	ประชาชนสามารถระบายน้ำ และป้องกันน้ำท่วม	อบต.ดอยงาม/ หน่วยงานอื่น
16	โครงการเสริมผิวทางด้วยแอสฟัลท์ ดิกคอนกรีต (AC) บ้านท่าดอกแก้ว หมู่ที่ 5 ตำบลดอยงาม	ถนนที่ได้มาตรฐาน สำหรับการใช้งาน และขนส่งพืชผลทางการเกษตร	เสริมผิวทางด้วย แอสฟัลท์ ดิกคอนกรีต (AC) ขนาดกว้าง 6.00 เมตร ยาว 960 เมตร หนา 0.04 เมตร ไม่มีไหล่ทาง มีพื้นที่ดำเนินการรวมไม่น้อยกว่า 5,760.00 ตารางเมตร		2,246,400				ถนนที่ก่อสร้างเป็นไปตามมาตรฐาน	ประชาชนได้รับความสะดวกสบายในการเดินทางและขนส่งพืชผลทางการเกษตร	อบต.ดอยงาม/ หน่วยงานอื่น
17	โครงการเรียงหินป้องกันตลิ่ง บ้านท่าดอกแก้ว หมู่ที่ 5 ตำบลดอยงาม	เพื่อป้องกันตลิ่ง และการกัดเซาะของน้ำ	เรียงหินในเสกโค้งตาข่ายความยาวไม่น้อยกว่า 200 ม.				4,640,000		การก่อสร้างเป็นไปตามมาตรฐาน	ช่วยป้องกันตลิ่งพังน้ำไม่ตื้นเขิน	อบต.ดอยงาม/ หน่วยงานอื่น

ที่	โครงการ	วัตถุประสงค์	เป้าหมาย (ผลผลิตของโครงการ)	งบประมาณ					ตัวชี้วัด (KPI)	ผลที่คาดว่าจะได้รับ	หน่วยงาน ที่จะขอประสาน
				2566 (บาท)	2567 (บาท)	2568 (บาท)	2569 (บาท)	2570 (บาท)			
18	โครงการวางท่อ คสล.พร้อมบ่อพัก สายบ้านสันช้าง ตาย หมู่ที่ 7 ตำบลดอยงาม เชื่อม บ้านคู่สูง หมู่ที่ 10 ตำบล หัวงม	เพื่อให้มีผิว ทางจราจรที่ กว้างขึ้นใน การสัญจร	วางท่อ คสล. ระบาย น้ำ ขนาด ศก. ไม่น้อย กว่า 1.00 ม. จำนวน ไม่น้อยกว่า 405 ท่อน พร้อมบ่อพัก			2,300,000			การ ก่อสร้าง เป็นไป ตาม มาตรฐาน	ประชาชน สามารถ ระบายน้ำ และป้องกัน น้ำท่วม	อบต.ดอยงาม/ หน่วยงานอื่น
19	โครงการเสริมผิว ทางด้วยแอสฟัลท์ ติกคอนกรีต (AC) บ้านหนองหมด หมู่ที่ 8 ตำบลดอย งาม (หน้า พาร์มจรรย์)	ถนนที่ได้ มาตรฐาน สำหรับการ สัญจรไปมา และขนส่ง พืชผลทาง การเกษตร	เสริมผิวทางด้วย แอส ฟัลท์ติกคอนกรีต (AC) ความกว้างผิวทาง 6.00 ม. หน้า 0.04 ม. ความยาว 1,300.00 ม. พื้นที่เสริมผิวทาง ไม่น้อยกว่า 7,800.00 ตรม. พร้อมงานตีเส้น จราจร	2,730,000					ถนนที่ ก่อสร้าง เป็นไป ตาม มาตรฐาน	ประชาชน ได้รับความ สะดวกสบาย ในการ เดินทางและ ขนส่งพืชผล ทางการเกษตร	อบต.ดอยงาม/ หน่วยงานอื่น

ที่	โครงการ	วัตถุประสงค์	เป้าหมาย (ผลผลิตของโครงการ)	งบประมาณ					ตัวชี้วัด (KPI)	ผลที่คาดว่าจะได้รับ	หน่วยงาน ที่จะขอประสาน
				2566 (บาท)	2567 (บาท)	2568 (บาท)	2569 (บาท)	2570 (บาท)			
20	โครงการก่อสร้าง ถนน คสล. ซอย 1 บ้านสันกำแพง หมู่ที่ 9 ตำบลดอย งาม	ถนนที่ได้ มาตรฐาน สำหรับบริการ สัญจรไปมา และขนส่ง พืชผลทาง การเกษตร	ก่อสร้างถนน คสล. ความกว้างผิวทาง 4.00 ม. ความยาว 0.15 ม. พื้นที่เท 285.00 ม. พื้นที่เท คอนกรีตไม่น้อยกว่า 1,140.00 ตร.ม	611,000					ถนนที่ ก่อสร้าง เป็นไป ตาม มาตรฐาน	ประชาชน ได้รับความ สะดวกสบาย ในการ เดินทางและ ขนส่งพืชผล ทางการเกษตร	อบต.ดอยงาม/ หน่วยงานอื่น
21	โครงการก่อสร้าง ถนน คสล. ซอย 2 บ้านสันกำแพง หมู่ที่ 9 ตำบลดอย งาม	ถนนที่ได้ มาตรฐาน สำหรับบริการ สัญจรไปมา และขนส่ง พืชผลทาง การเกษตร	ก่อสร้างถนน คสล. ความกว้างผิวทาง 3.00 ม. ความยาว 0.15 ม. พื้นที่เท 200.00 ม. พื้นที่เท คอนกรีต 600.00 ตร.ม			321,600			ถนนที่ ก่อสร้าง เป็นไป ตาม มาตรฐาน	ประชาชน ได้รับความ สะดวกสบาย ในการ เดินทางและ ขนส่งพืชผล ทางการเกษตร	อบต.ดอยงาม/ หน่วยงานอื่น

ที่	โครงการ	วัตถุประสงค์	เป้าหมาย (ผลผลิตของโครงการ)	งบประมาณ					ตัวชี้วัด (KPI)	ผลที่คาดว่าจะ จะได้รับ	หน่วยงาน ที่จะขอประสาน
				2566 (บาท)	2567 (บาท)	2568 (บาท)	2569 (บาท)	2570 (บาท)			
22	โครงการก่อสร้าง ถนน คสล. ขอย 7 บ้านสันกำแพง หมู่ที่ 9 ตำบลดอย งาม	เพื่อให้มีการ สัญจรที่สะดวก	ก่อสร้างถนน คสล. ความกว้างผิวทาง 3.00 ม. ความหนา 0.15 ม. ความยาว 300.00 ม. พื้นที่เท คอนกรีต 900.00 ตร.ม				482,400		ถนนที่ ก่อสร้าง เป็นไป ตาม มาตรฐาน	ประชาชน ได้รับความ สะดวกสบาย ในการ เดินทางและ ขนส่งพืชผล ทางการเกษตร	อบต.ดอยงาม/ หน่วยงานอื่น
23	โครงการก่อสร้าง ถนน คสล. ขอย 7 บ้านสันธาตุ หมู่ที่ 10 ตำบลดอยงาม	เพื่อให้มีการ สัญจรที่สะดวก	ก่อสร้างถนน คสล. ความกว้างผิวทาง 4.00 ม. ความหนา 0.15 ม. ความยาว 750.00 ม. พื้นที่เท คอนกรีต 3,000.00 ตร.ม				1,608,000		ถนนที่ ก่อสร้าง เป็นไป ตาม มาตรฐาน	ประชาชน ได้รับความ สะดวกสบาย ในการ เดินทางและ ขนส่งพืชผล ทางการเกษตร	อบต.ดอยงาม/ หน่วยงานอื่น
24	โครงการเรียงหิน ป้องกันตลิ่ง บ้าน สันโค้ง หมู่ที่ 11 ตำบลดอยงาม	เพื่อป้องกัน ตลิ่ง และการ กัดเซาะของน้ำ	เรียงหินใส่กล่องตา ข่ายความยาว 200 ม.			4,640,000		การ ก่อสร้าง เป็นไป ตาม มาตรฐาน	ช่วยป้องกัน ตลิ่งพังน้ำไม่ ต้นเงิน	อบต.ดอยงาม/ หน่วยงานอื่น	

ที่	โครงการ	วัตถุประสงค์	เป้าหมาย (ผลผลิตของโครงการ)	งบประมาณ					ตัวชี้วัด (KPI)	ผลที่คาดว่าจะได้รับ	หน่วยงานที่จะขอประสาน
				2566 (บาท)	2567 (บาท)	2568 (บาท)	2569 (บาท)	2570 (บาท)			
25	โครงการก่อสร้างประตูด่านระบายน้ำ บ้านสันโค้ง หมู่ที่ 11 ตำบลดอยงาม	เพื่อชะลอและกักเก็บน้ำ	ประตูด่านระบายน้ำแบบ 4 ช่อง ความกว้างอาคารประตูด่านระบายน้ำไม่น้อยกว่า 20.00 ม.				20,000,000		การก่อสร้างเป็นไปตามมาตรฐาน	ประชาชนสามารถระบายน้ำและป้องกันน้ำท่วม	อบต.ดอยงาม/หน่วยงานอื่น
26	โครงการเสริมผิวทางด้วยแอสฟัลต์ ดิกคอนกรีต (AC) ซอย 3 บ้านป่าตั้ง หมู่ที่ 12 ตำบลดอยงาม	ถนนที่ได้มาตรฐานสำหรับรถสัญจรไปมา และขนส่งพืชผลทางการเกษตร	เสริมผิวทางด้วย แอสฟัลต์ ดิกคอนกรีต (AC) ความกว้างผิวทาง 3.80 ม. ทน 0.04 ม. ความยาว 1,060.00 ม. พื้นที่เสริมผิวทางไม่น้อยกว่า 4,028.00 ตรม. พร้อมงานติดตั้งจราจร	1,570,920					ถนนที่ก่อสร้างเป็นไปตามมาตรฐาน	ประชาชนได้รับความสะดวกสบายในการเดินทางและขนส่งพืชผลทางการเกษตร	อบต.ดอยงาม/หน่วยงานอื่น
27	โครงการก่อสร้างคลอง คล.ส่งน้ำสายหนองบัวยาว บ้านแม่หนาด หมู่ที่ 13 ตำบลดอยงาม	เพื่อให้มีการระบายน้ำและป้องกันน้ำท่วม	ก่อสร้างคลอง คล.ส่งน้ำ ปากคลองกว้าง 1.50 ม. ความลึกคลอง 1.00 ม. ความยาวคลอง 850 ม.			2,465,000			คลองส่งน้ำที่ได้มาตรฐาน	ประชาชนสามารถระบายน้ำและป้องกันน้ำท่วม	อบต.ดอยงาม/หน่วยงานอื่น

ที่	โครงการ	วัตถุประสงค์	เป้าหมาย (ผลผลิตของโครงการ)	งบประมาณ					ตัวชี้วัด (KPI)	ผลที่คาดว่าจะได้รับ	หน่วยงาน ที่จะขอประสาน
				2566 (บาท)	2567 (บาท)	2568 (บาท)	2569 (บาท)	2570 (บาท)			
28	โครงการปรับปรุง ต่อเติมอาคาร อเนกประสงค์ ตำบลดอยงาม (หอประชุมมดอย งามคือดอยงาม)	เพื่อต่อเติม เพิ่มพื้นที่ใช้ ประโยชน์	ต่อเติมเพิ่มพื้นที่ใช้สอย พื้นที่ไม่น้อยกว่า 500.00 ตร.ม.	1,000,000					อาคารที่ ได้ มาตรฐาน	ประชาชน ได้รับ ความสะดวกสบาย	อบต.ดอยงาม/ หน่วยงานอื่น
29	โครงการติดตั้ง ระบบไฟฟ้า พลังงาน แสงอาทิตย์ ประปาหมู่บ้าน หมู่ที่ 1 ตำบลดอย งาม	เพื่อประหยัด พลังงานใช้ การผลิต น้ำประปา หมู่บ้าน	ติดตั้งระบบไฟฟ้า พลังงานแสงอาทิตย์ สำหรับระบบประปา หมู่บ้าน	500,000					ผลิต พลังงาน ไฟฟ้า เพียงพอ ต่อการใช้ งาน	ประชาชน ได้รับ ประโยชน์จาก โครงการนี้	อบต.ดอยงาม/ หน่วยงานอื่น
30	โครงการติดตั้ง ระบบไฟฟ้า พลังงาน แสงอาทิตย์ ประปาหมู่บ้าน หมู่ที่ 2 ตำบลดอย งาม	เพื่อประหยัด พลังงานใช้ การผลิต น้ำประปา หมู่บ้าน	ติดตั้งระบบไฟฟ้า พลังงานแสงอาทิตย์ สำหรับระบบประปา หมู่บ้าน	500,000					ผลิต พลังงาน ไฟฟ้า เพียงพอ ต่อการใช้ งาน	ประชาชน ได้รับ ประโยชน์จาก โครงการนี้	อบต.ดอยงาม/ หน่วยงานอื่น

ที่	โครงการ	วัตถุประสงค์	เป้าหมาย (ผลผลิตของโครงการ)	งบประมาณ					ตัวชี้วัด (KPI)	ผลที่คาดว่าจะได้รับ	หน่วยงาน ที่จะขอประสาน
				2566 (บาท)	2567 (บาท)	2568 (บาท)	2569 (บาท)	2570 (บาท)			
31	โครงการติดตั้งระบบไฟฟ้าพลังงานแสงอาทิตย์ประจำหมู่บ้าน หมู่ที่ 3 ตำบลดอยงาม	เพื่อประหยัดพลังงานในการผลิตน้ำประปาหมู่บ้าน	ติดตั้งระบบไฟฟ้าพลังงานแสงอาทิตย์สำหรับระบบประปาหมู่บ้าน	500,000					ผลิตพลังงานไฟฟ้าเพียงพอต่อการใช้งาน	ประชาชนได้รับประโยชน์จากโครงการนี้	อบต.ดอยงาม/ หน่วยงานอื่น
32	โครงการติดตั้งระบบไฟฟ้าพลังงานแสงอาทิตย์ประจำหมู่บ้าน หมู่ที่ 4 ตำบลดอยงาม	เพื่อประหยัดพลังงานในการผลิตน้ำประปาหมู่บ้าน	ติดตั้งระบบไฟฟ้าพลังงานแสงอาทิตย์สำหรับระบบประปาหมู่บ้าน	500,000					ผลิตพลังงานไฟฟ้าเพียงพอต่อการใช้งาน	ประชาชนได้รับประโยชน์จากโครงการนี้	อบต.ดอยงาม/ หน่วยงานอื่น
33	โครงการติดตั้งระบบไฟฟ้าพลังงานแสงอาทิตย์ประจำหมู่บ้าน หมู่ที่ 5 ตำบลดอยงาม	เพื่อประหยัดพลังงานในการผลิตน้ำประปาหมู่บ้าน	ติดตั้งระบบไฟฟ้าพลังงานแสงอาทิตย์สำหรับระบบประปาหมู่บ้าน	500,000					ผลิตพลังงานไฟฟ้าเพียงพอต่อการใช้งาน	ประชาชนได้รับประโยชน์จากโครงการนี้	อบต.ดอยงาม/ หน่วยงานอื่น

ที่	โครงการ	วัตถุประสงค์	เป้าหมาย (ผลผลิตของโครงการ)	งบประมาณ					ตัวชี้วัด (KPI)	ผลที่คาดว่าจะได้รับ	หน่วยงาน ที่จะขอประสาน
				2566 (บาท)	2567 (บาท)	2568 (บาท)	2569 (บาท)	2570 (บาท)			
34	โครงการติดตั้งระบบไฟฟ้าพลังงานแสงอาทิตย์ประจำหมู่บ้าน หมู่ที่ 6 ตำบลดอยงาม	เพื่อประหยัดพลังงานในการผลิตน้ำประปาหมู่บ้าน	ติดตั้งระบบไฟฟ้าพลังงานแสงอาทิตย์สำหรับระบบประปาหมู่บ้าน	500,000					ผลิตพลังงานไฟฟ้าเพียงพอต่อการใช้งาน	ประชาชนได้รับประโยชน์จากโครงการนี้	อบต.ดอยงาม/ หน่วยงานอื่น
35	โครงการติดตั้งระบบไฟฟ้าพลังงานแสงอาทิตย์ประจำหมู่บ้าน หมู่ที่ 7 ตำบลดอยงาม	เพื่อประหยัดพลังงานในการผลิตน้ำประปาหมู่บ้าน	ติดตั้งระบบไฟฟ้าพลังงานแสงอาทิตย์สำหรับระบบประปาหมู่บ้าน	500,000					ผลิตพลังงานไฟฟ้าเพียงพอต่อการใช้งาน	ประชาชนได้รับประโยชน์จากโครงการนี้	อบต.ดอยงาม/ หน่วยงานอื่น
36	โครงการติดตั้งระบบไฟฟ้าพลังงานแสงอาทิตย์ประจำหมู่บ้าน หมู่ที่ 9 ตำบลดอยงาม	เพื่อประหยัดพลังงานในการผลิตน้ำประปาหมู่บ้าน	ติดตั้งระบบไฟฟ้าพลังงานแสงอาทิตย์สำหรับระบบประปาหมู่บ้าน	500,000					ผลิตพลังงานไฟฟ้าเพียงพอต่อการใช้งาน	ประชาชนได้รับประโยชน์จากโครงการนี้	อบต.ดอยงาม/ หน่วยงานอื่น

ที่	โครงการ	วัตถุประสงค์	เป้าหมาย (ผลผลิตของโครงการ)	งบประมาณ					ตัวชี้วัด (KPI)	ผลที่คาดว่าจะได้รับ	หน่วยงาน ที่จะขอประสาน
				2566 (บาท)	2567 (บาท)	2568 (บาท)	2569 (บาท)	2570 (บาท)			
37	โครงการติดตั้งระบบไฟฟ้าพลังงานแสงอาทิตย์ประจำหมู่บ้าน หมู่ที่ 10 ตำบล ดอยงาม	เพื่อประหยัดพลังงานใช้ในการผลิตน้ำประปาหมู่บ้าน	ติดตั้งระบบไฟฟ้าพลังงานแสงอาทิตย์สำหรับระบบประปาหมู่บ้าน	500,000					ผลิตพลังงานไฟฟ้าเพียงพอต่อการใช้งาน	ประชาชนได้รับประโยชน์จากโครงการนี้	อบต.ดอยงาม/ หน่วยงานอื่น
38	โครงการติดตั้งระบบไฟฟ้าพลังงานแสงอาทิตย์ประจำหมู่บ้าน หมู่ที่ 11 ตำบล ดอยงาม	เพื่อประหยัดพลังงานในการผลิตน้ำประปาหมู่บ้าน	ติดตั้งระบบไฟฟ้าพลังงานแสงอาทิตย์สำหรับระบบประปาหมู่บ้าน	500,000					ผลิตพลังงานไฟฟ้าเพียงพอต่อการใช้งาน	ประชาชนได้รับประโยชน์จากโครงการนี้	อบต.ดอยงาม/ หน่วยงานอื่น
39	โครงการติดตั้งระบบไฟฟ้าพลังงานแสงอาทิตย์ประจำหมู่บ้าน หมู่ที่ 12 ตำบล ดอยงาม	เพื่อประหยัดพลังงานในการผลิตน้ำประปาหมู่บ้าน	ติดตั้งระบบไฟฟ้าพลังงานแสงอาทิตย์สำหรับระบบประปาหมู่บ้าน	500,000					ผลิตพลังงานไฟฟ้าเพียงพอต่อการใช้งาน	ประชาชนได้รับประโยชน์จากโครงการนี้	อบต.ดอยงาม/ หน่วยงานอื่น

ที่	โครงการ	วัตถุประสงค์	เป้าหมาย (ผลผลิตของโครงการ)	งบประมาณ					ตัวชี้วัด (KPI)	ผลที่คาดว่าจะได้รับ	หน่วยงาน ที่จะขอประสาน
				2566 (บาท)	2567 (บาท)	2568 (บาท)	2569 (บาท)	2570 (บาท)			
40	โครงการติดตั้งระบบไฟฟ้าพลังงานแสงอาทิตย์ประจำหมู่บ้าน หมู่ที่ 13 ตำบล ดอยงาม	เพื่อประหยัดพลังงานในการผลิตน้ำประปาหมู่บ้าน	ติดตั้งระบบไฟฟ้าพลังงานแสงอาทิตย์สำหรับระบบประปาหมู่บ้าน	500,000					ผลผลิตพลังงานไฟฟ้าเพียงพอต่อการใช้งาน	ประชาชนได้รับประโยชน์จากโครงการนี้	อบต.ดอยงาม/ หน่วยงานอื่น
41	โครงการติดตั้งระบบไฟฟ้าพลังงานแสงอาทิตย์ประจำหมู่บ้าน หมู่ที่ 14 ตำบล ดอยงาม	เพื่อประหยัดพลังงานในการผลิตน้ำประปาหมู่บ้าน	ติดตั้งระบบไฟฟ้าพลังงานแสงอาทิตย์สำหรับระบบประปาหมู่บ้าน	500,000					ผลผลิตพลังงานไฟฟ้าเพียงพอต่อการใช้งาน	ประชาชนได้รับประโยชน์จากโครงการนี้	อบต.ดอยงาม/ หน่วยงานอื่น
42	โครงการก่อสร้างอาคารเรียนอนุบาล	เพื่อสร้างอาคารเรียนสำหรับนักเรียน อบต.ดอยงาม	ก่อสร้างอาคารตามแบบกรมส่งเสริมฯ จำนวน 1 หลัง			9,000,000			มีอาคารเรียนที่ได้มาตรฐานมาตาม	มีอาคารเรียนที่มีมาตรฐานสำหรับให้เด็กนักเรียน	อบต.ดอยงาม/ หน่วยงานอื่น

ที่	โครงการ	วัตถุประสงค์	เป้าหมาย (ผลผลิตของโครงการ)	งบประมาณ					ตัวชี้วัด (KPI)	ผลที่คาดว่าจะได้รับ	หน่วยงาน ที่จะขอประสาน
				2566 (บาท)	2567 (บาท)	2568 (บาท)	2569 (บาท)	2570 (บาท)			
43	โครงการปรับปรุง ซ่อมแซมอาคาร เรียนและอาคาร ประกอบ โรงเรียน อบต.ดอยงาม สัน ข้างต่าย	เพื่อปรับปรุง ซ่อมแซม อาคารเรียน และอาคาร ประกอบให้ใช้ งานได้	ปรับปรุงอาคารเรียน และอาคารประกอบให้ สำหรับการเรียนการ สอน	150000	150000	150,000	150000	150000	อย่างน้อย ดำเนินการ ปีละ 1 โครงการ	เด็กนักเรียน ได้รับ ประโยชน์ หลังจาก ดำเนิน โครงการแล้ว เสร็จ	กองช่าง/ กอง การศึกษาฯ / ร.ร.อบต.(สันข้าง ต่าย)
44	โครงการเสริมผิว ทางด้วยแอสฟัลท์ ติกคอนกรีต (AC) สายหมู่ที่ 4-3-2-1 ตำบลดอยงาม	เพื่อให้มีการ สัญจรที่สะดวก	เสริมผิวทางด้วย แอส ฟัลท์ติกคอนกรีต (AC) ความกว้าง 3.80 ม. หนา 0.04 ม. ความ ยาว 1,500 ม. พื้นที่ เสริมผิวทางไม่น้อยกว่า 5,700 ตรม. พร้อม งานดีแลนจราจร	1,995,000					ถนนที่ ก่อสร้าง เป็นไป ตาม มาตรฐาน	ประชาชน ได้รับความ สะดวกสบาย ในการ เดินทางและ ขนส่งที่ปลอดภัย ทางการเกษตร	อบต.ดอยงาม/ หน่วยงานอื่น
45	โครงการก่อสร้าง ประตูด่านระบาย น้ำ บ้านสันธาตุ หมู่ที่ 10 ตำบล ดอยงาม	เพื่อชะลอและ กักเก็บน้ำ	ประตูด่านระบายน้ำ แบบ 4 ช่อง ความ กว้างอาคารประตูบาน ระบายน้ำไม่น้อยกว่า 20.00 ม.	20,000,000					การ ก่อสร้าง เป็นไป ตาม มาตรฐาน	ประชาชน สามารถ ระบายน้ำ และป้องกัน น้ำท่วม	อบต.ดอยงาม/ หน่วยงานอื่น

ที่	โครงการ	วัตถุประสงค์	เป้าหมาย (ผลผลิตของโครงการ)	งบประมาณ					ตัวชี้วัด (KPI)	ผลที่คาดว่าจะได้รับ	หน่วยงาน ที่จะขอประสาน
				2566 (บาท)	2567 (บาท)	2568 (บาท)	2569 (บาท)	2570 (บาท)			
46	โครงการเสริมผิว ทางด้านเอสพีลท์ ดิกคอนกรีต (AC) สายหมู่ที่ 4-3-2-1 ตำบลดอยงาม	เพื่อให้มีการ สัญจรที่สะดวก	เสริมผิวทางด้าน เอส พีลท์ดิกคอนกรีต (AC) ความกว้าง 4.80 ม. หนา 0.04 ม. ความ ยาว 3,500 ม. พื้นที่ เสริมผิวทางไม่น้อยกว่า 16,800 ตรม. พร้อม งานตีเส้นจราจร					5,880,000	ถนนที่ ก่อสร้าง เป็นไป ตาม มาตรฐาน	ประชาชน ได้รับความ สะดวกสบาย ในการ เดินทางและ ขนส่งพืชผล ทางการเกษตร	อบต.ดอยงาม/ หน่วยงานอื่น
47	โครงการเสริมผิว ทางด้านเอสพีลท์ ดิกคอนกรีต (AC) สายหมู่ที่ 4-3-2-1 ตำบลดอยงาม	เพื่อให้มีการ สัญจรที่สะดวก	เสริมผิวทางด้าน เอส พีลท์ดิกคอนกรีต (AC) ความกว้าง 3.80 ม. หนา 0.04 ม. ความ ยาว 1,500 ม. พื้นที่ เสริมผิวทางไม่น้อยกว่า 5,700 ตรม. พร้อม งานตีเส้นจราจร	1,995,000					ถนนที่ ก่อสร้าง เป็นไป ตาม มาตรฐาน	ประชาชน ได้รับความ สะดวกสบาย ในการ เดินทางและ ขนส่งพืชผล ทางการเกษตร	อบต.ดอยงาม/ หน่วยงานอื่น

ที่	โครงการ	วัตถุประสงค์	เป้าหมาย (ผลผลิตของโครงการ)	งบประมาณ					ตัวชี้วัด (KPI)	ผลที่คาดว่าจะได้รับ	หน่วยงาน ที่จะขอประสาน
				2566 (บาท)	2567 (บาท)	2568 (บาท)	2569 (บาท)	2570 (บาท)			
48	โครงการเสริมผิว ทางด้วยแอสฟัลท์ ติกคอนกรีต (AC) สายหมู่ที่ 1-2-5-10-11 ตำบลดอยงาม	เพื่อให้มีการ สัญจรที่สะดวก	เสริมผิวทางด้วย แอส ฟัลท์ติกคอนกรีต (AC) ขนาดกว้าง 6 เมตร หนา 0.04 เมตร ความ ยาว 4,800 เมตร รวม พื้นที่ดำเนินการรวม ไม่น้อยกว่า 28,800 ตร.ม. พร้อมงานตี เส้นจราจร	10,080,000					ถนนที่ ก่อสร้าง เป็นไป ตาม มาตรฐาน มาตรฐาน	ประชาชน ได้รับความ สะดวกสบาย ในการ เดินทางและ ขนส่งพืชผล ทางการเกษตร	อบต.ดอยงาม/ หน่วยงานอื่น
49	โครงการเสริมผิว ทางด้วยแอสฟัลท์ ติกคอนกรีต (AC) สายหมู่ที่ 7 ตำบล ดอยงาม เชื่อมหมู่ที่ 10 ตำบลห้วยงิ้ว	เพื่อให้มีการ สัญจรที่สะดวก	เสริมผิวทางด้วย แอส ฟัลท์ติกคอนกรีต (AC) ขนาดกว้าง 4.80 เมตร หนา 0.04 เมตร ความยาว 700 เมตร รวมพื้นที่ดำเนินการ รวมไม่น้อยกว่า 3,360 ตร.ม. พร้อมงานตี เส้นจราจร	1,176,000					ถนนที่ ก่อสร้าง เป็นไป ตาม มาตรฐาน มาตรฐาน	ประชาชน ได้รับความ สะดวกสบาย ในการ เดินทางและ ขนส่งพืชผล ทางการเกษตร	อบต.ดอยงาม/ หน่วยงานอื่น

ที่	โครงการ	วัตถุประสงค์	เป้าหมาย (ผลผลิตของโครงการ)	งบประมาณ					ตัวชี้วัด (KPI)	ผลที่คาดว่าจะได้รับ	หน่วยงาน ที่จะขอประสาน
				2566 (บาท)	2567 (บาท)	2568 (บาท)	2569 (บาท)	2570 (บาท)			
50	โครงการก่อสร้าง ถนน คสล. ทางไป โรงเรียนดอยงาม วิทยาคม หมู่ที่ 11 เชื่อมหมู่ที่ 13 ตำบลดอยงาม	เพื่อให้มีการ สัญจรที่สะดวก	ก่อสร้างถนน คสล. ความกว้างผิวทาง 5.00 ม.ความหนา 0.15 ม. ความยาว 650 ม. พื้นที่เท คอนกรีต 3,250 ตร.ม	1,836,250					ถนนที่ ก่อสร้าง เป็นไป ตาม มาตรฐาน	ประชาชน ได้รับความ สะดวกสบาย ในการเดินทาง	อบต.ดอยงาม/ หน่วยงานอื่น
รวม	50 โครงการ	-	-	71,142,550	12,851,320	29,575,600	22,240,400	8,640,000	-	-	-

หมายเหตุ : 1. แบบ ผ.02/2 เป็นแบบสำหรับองค์กรปกครองส่วนท้องถิ่น (อบต. เทศบาล และเมืองพัทยา) เสนอขอประสานโครงการกับองค์การบริหารส่วนจังหวัดและหน่วยงานอื่น และลงรายละเอียดในแผนพัฒนาท้องถิ่น

2. ให้คณะกรรมการประสานงานฯ ระดับอำเภอ ประชุมพร้อมกันก่อน แล้วจัดเรียงลำดับความสำคัญของโครงการจาก ผ.02/2

3. ให้ประธานคณะกรรมการประสานงานฯ ระดับอำเภอ เป็นผู้มีหน้าที่จัดส่งโครงการพัฒนาที่ขอประสาน โดยใช้เลขหนังสือของหน่วยงานของประสานงานฯ

4. การนำแผนพัฒนาท้องถิ่นไปใช้ (จัดทำงบประมาณ) องค์การปกครองส่วนท้องถิ่นสามารถใช้ แบบ ผ.02 แบบ ผ.02/1 และแบบ ผ.02/2 โดยไม่ต้องแก้ไขแบบที่ใช้

รายละเอียดโครงการพัฒนา

แผนพัฒนาท้องถิ่น (พ.ศ. 2566 - 2570)

สำหรับ โครงการที่เกินศักยภาพขององค์กรปกครองส่วนท้องถิ่นที่ใช้สำหรับการประสานแผนพัฒนาท้องถิ่น

องค์การบริหารส่วนตำบลดอยงาม อำเภอพาน จังหวัดเชียงราย

- ก. ยุทธศาสตร์จังหวัดที่ 1 การพัฒนาขีดความสามารถในการแข่งขันด้านการค้า การลงทุน และบริการโลจิสติกส์ เชื่อมโยงกลุ่มจังหวัด กลุ่มอาเซียน + 6 และ GMS
- ข. ยุทธศาสตร์การพัฒนาขององค์กรปกครองส่วนท้องถิ่นในเขตจังหวัดที่ 1 การพัฒนาโครงสร้างพื้นฐานและระบบโลจิสติกส์ เชื่อมโยงกลุ่มจังหวัด กลุ่มอาเซียน + 6 และ GMS
5. ยุทธศาสตร์การพัฒนาด้านโครงสร้างพื้นฐาน

5.2 แผนงานการเกษตร

ที่	โครงการ	วัตถุประสงค์	เป้าหมาย (ผลผลิตของโครงการ)	งบประมาณ				ตัวชี้วัด (KPI)	ผลที่คาดว่าจะได้รับ	หน่วยงาน ที่จะขอประสาน
				2566 (บาท)	2567 (บาท)	2568 (บาท)	2569 (บาท)			
1	โครงการส่งเสริมการใช้ตู้แช่แข็งพลังงานแสงอาทิตย์แปรพลังงานผลผลิตทางการเกษตร	เพื่อใช้พลังงานแสงอาทิตย์แปรรูปผลผลิตทางการเกษตร	ตู้แช่แข็งขนาด 2 x 2 เมตร จำนวนปีละ 10 ตู้	40,000	40,000	40,000	40,000	40,000	ประชาชนที่ได้รับประโยชน์จากโครงการนี้	อบต.ดอยงาม/ หน่วยงานอื่น
2	โครงการส่งเสริมการใช้ตู้แช่แข็งพลังงานแสงอาทิตย์แปรรูปผลผลิตทางการเกษตร	เพื่อใช้พลังงานแสงอาทิตย์แปรรูปผลผลิตทางการเกษตร	โรงอบแห้งขนาด 3 x 4 เมตร จำนวนปีละ 4 โรง	116,000	116,000	116,000	116,000	116,000	ประชาชนที่ได้รับประโยชน์จากโครงการนี้	อบต.ดอยงาม/ หน่วยงานอื่น

ที่	โครงการ	วัตถุประสงค์	เป้าหมาย (ผลผลิตของโครงการ)	งบประมาณ					ตัวชี้วัด (KPI)	ผลที่คาดว่าจะได้รับ	หน่วยงาน ที่จะขอประสาน
				2566 (บาท)	2567 (บาท)	2568 (บาท)	2569 (บาท)	2570 (บาท)			
3	โครงการสูบน้ำด้วยพลังงานแสงอาทิตย์เพื่อการเกษตร	เพื่อใช้พลังงานแสงอาทิตย์สูบน้ำใช้เพื่อการเกษตร	ติดตั้งเครื่องสูบน้ำพลังงานแสงอาทิตย์ จำนวน 3 จุด	1,500,000					จำนวนเครื่องสูบน้ำพลังงานแสงอาทิตย์ที่ติดตั้ง	ประชาชนได้รับประโยชน์จากโครงการนี้	อบต.คอยงาม/ หน่วยงานอื่น
4	โครงการขุดลอกคลองสายสถานีสูบน้ำ บ้านท่าดอกแก้ว หมู่ที่ 5 ตำบลคอยงาม	เพื่อเพิ่มพื้นที่ในการระบายน้ำในช่วงฤดูน้ำหลาก และมีน้ำใช้เพื่อการเกษตร	ขนาดปากลำเหมืองกว้างเฉลี่ย 16.00 ม. ท้องลำเหมืองกว้างเฉลี่ย 6.00 ม. ความลึกเฉลี่ย 4.00 ม. ความยาวไม่น้อยกว่า 1,500.00 ม. ปริมาณดินขุดไม่น้อยกว่า 14,700.00 ลบ.ม	500,000					ปริมาณงาน/พื้นที่ที่ได้รับขุดลอก	ประชาชนสามารถระบายน้ำและป้องกันน้ำท่วม	อบต.คอยงาม/ หน่วยงานอื่น
5	โครงการขุดลอกลำน้ำแม่ฮ้างตำบลคอยงาม	เพื่อเพิ่มพื้นที่ในการระบายน้ำในช่วงฤดูน้ำหลาก และมีน้ำใช้เพื่อการเกษตร	ขนาดปากลำเหมืองกว้างเฉลี่ย 18.00 ม. ท้องลำเหมืองกว้างเฉลี่ย 6.00 ม. ความลึกเฉลี่ย 4.00 ม. ความยาวไม่น้อยกว่า 14,000.00 ม. ปริมาณดินขุดไม่น้อยกว่า 294,117.00 ลบ.ม	1,000,000					ปริมาณงาน/พื้นที่ที่ได้รับขุดลอก	เพื่อป้องกันน้ำท่วม เพิ่มพื้นที่เก็บกักน้ำ	อบต.คอยงาม/ หน่วยงานอื่น

ที่	โครงการ	วัตถุประสงค์	เป้าหมาย (ผลผลิตของโครงการ)	งบประมาณ					ตัวชี้วัด (KPI)	ผลที่คาดว่าจะได้รับ	หน่วยงาน ที่จะขอประสาน
				2566 (บาท)	2567 (บาท)	2568 (บาท)	2569 (บาท)	2570 (บาท)			
6	โครงการขุดลอก ลำน้ำแม่ส้าน ตำบลดอยงาม	เพื่อเพิ่มพื้นที่ใน การระบายน้ำ ในช่วงฤดูน้ำหลาก และมีน้ำใช้เพื่อ การเกษตร	ขนาดปากลำน้ำเหมือง กว้างเฉลี่ย 15.00 ม. ท้องลำน้ำเหมืองกว้างเฉลี่ย 4.00 ม. ความลึกเฉลี่ย 4.00 ม. ความยาวไม่ น้อยกว่า 8,000.00 ม. ปริมาณดินขุดไม่น้อย กว่า 176,470.00 ลบ.ม	6,000,000					ปริมาณงาน/ พื้นที่ที่ได้รับ การขุดลอก	เพื่อป้องกัน น้ำท่วม เพิ่ม พื้นที่เก็บกัก น้ำ	อบต.ดอยงาม/ หน่วยงานอื่น
7	โครงการปรับปรุง ซ่อมแซมสถานีสูบน้ำ ด้วยพลังงาน ไฟฟ้า หมู่ที่ 5 บ้านท่าดอกแก้ว	เพื่อบำรุงรักษา อุปกรณ์ และ ระบบสูบน้ำ ระบบ ส่งน้ำ	ก่อสร้างคลอง คล. ส่ง น้ำ ปากคลองกว้าง 1.90 ม. ความลึกคลอง 0.65 ม. ความยาวคลอง 700 ม.	1,400,000							
8	โครงการอนุรักษ์ ฟื้นฟูแหล่งน้ำ หนองควายหลวง ตำบลดอยงาม	เพื่ออนุรักษ์ฟื้นฟู แหล่งน้ำให้มีน้ำใช้ เพื่อการเกษตร และสาธารณสุขโรค	ขุดลอกเพื่อเพิ่มพื้นที่กัก เก็บน้ำ และระบายน้ำ	3,000,000							
รวม	8 โครงการ	-	-	1,658,566	158,567	158,568	158,569	158,570	-	-	-

หมายเหตุ : 1. แบบ ผ.02/2 เป็นแบบสำหรับองค์กรปกครองส่วนท้องถิ่น (อบต. เทศบาล และเมืองพัทยา) เสนอขอประสานโครงการกับองค์การบริหารส่วนจังหวัดและหน่วยงานอื่น และลงรายละเอียดในแผนพัฒนาท้องถิ่น

2. ให้คณะกรรมการประสานงานระดับอำเภอ ประชุมพร้อมกันกรองแล้วจัดเรียงลำดับความสำคัญโครงการจาก ผ.02/2
3. ให้ประธานคณะกรรมการประสานงานระดับอำเภอ เป็นผู้ทำหน้าที่จัดส่งโครงการพัฒนาที่ขอประสาน โดยใช้เลขหนังสือของหน่วยงานของประธานฯ
4. การนำแผนพัฒนาท้องถิ่นไปใช้ (จัดทำงบประมาณ) องค์การปกครองส่วนท้องถิ่นสามารถได้ ใช้ แบบ ผ.02 แบบ ผ.02/1 และแบบ ผ.02/2 โดยไม่ต้องแก้ไขแบบที่ใช้

แบบ ผ.03
บัญชีครุภัณฑ์

บัญชีครุภัณฑ์
แผนพัฒนาท้องถิ่น (พ.ศ. 2566 - 2570)
องค์การบริหารส่วนตำบลดอยงาม อำเภอพาน จังหวัดเชียงราย

ที่	แผนงาน	หมวด	ประเภท	เป้าหมาย (ผลผลิตของโครงการ)	งบประมาณ				หน่วยงาน รับผิดชอบหลัก	
					2566 (บาท)	2567 (บาท)	2568 (บาท)	2569 (บาท)		2570 (บาท)
1	การศึกษาศึกษา	ค่าครุภัณฑ์	ครุภัณฑ์ ห้องปฏิบัติการ คอมพิวเตอร์	จัดซื้อครุภัณฑ์ ห้องปฏิบัติการคอมพิวเตอร์ จำนวน 1 ห้อง	700,000					กองการศึกษาฯ ร.ร.อบต.ดอย งาม (สิ้นข้าง ตาย)
2	การศึกษาศึกษา	ค่าครุภัณฑ์	ครุภัณฑ์ห้อง วิทยาศาสตร์	จัดซื้อครุภัณฑ์ห้อง วิทยาศาสตร์ จำนวน 1 ห้อง			200,000			กองการศึกษาฯ ร.ร.อบต.ดอย งาม (สิ้นข้าง ตาย)
3	การศึกษาศึกษา	ค่าครุภัณฑ์	ครุภัณฑ์ โสตทัศนูปกรณ์	จัดซื้อครุภัณฑ์ โสตทัศนูปกรณ์ จำนวน 1 ชุด				400,000		กองการศึกษาฯ ร.ร.อบต.ดอย งาม (สิ้นข้าง ตาย)

ที่	แผนงาน	หมวด	ประเภท	เป้าหมาย (ผลผลิตของโครงการ)	งบประมาณ					หน่วยงาน รับผิดชอบหลัก
					2566 (บาท)	2567 (บาท)	2568 (บาท)	2569 (บาท)	2570 (บาท)	
4	การศึกษา	ค่าครูภัณฑ์	ครูภัณฑ์สำนักงาน	โต๊ะรับประทานอาหาร พร้อมที่นั่ง จำนวน 10 ชุด ขนาดกว้างไม่น้อยกว่า 60 ยาว 240 สูง 65 ซม หน้าโต๊ะไม่ยกพารา ปิดพับโฟมเก้าอี้ ขนาดกว้าง 30 ยาว 240 สูง 40 ซม. (ราคาตาม ท้องตลาด)	94,000					กองการศึกษาฯ ร.ร.อบต.ดอย งาม (สันช้าง ตาย)
5	การศึกษา	ค่าครูภัณฑ์	ครูภัณฑ์การศึกษา	จัดซื้อครุภัณฑ์ห้องเรียน อัจฉริยะ จำนวน 1 ห้อง	500,000					กองการศึกษาฯ ร.ร.อบต.ดอย งาม (สันช้าง ตาย)
6	การศึกษา	ค่าครูภัณฑ์	ครูภัณฑ์สำนักงาน	เครื่องปรับอากาศ ขนาด 40,000 บีทียู จำนวน 2 เครื่อง (ราคาตาม มาตรฐานครุภัณฑ์)		51,000		51,000		กองการศึกษาฯ ร.ร.อบต.ดอย งาม (สันช้าง ตาย)

ที่	แผนงาน	หมวด	ประเภท	เป้าหมาย (ผลผลิตของโครงการ)	งบประมาณ					หน่วยงาน รับผิดชอบหลัก
					2566 (บาท)	2567 (บาท)	2568 (บาท)	2569 (บาท)	2570 (บาท)	
7	การศึกษา	ค่าครูภัณฑ์	ครูภัณฑ์สำนักงาน	โต๊ะคอมพิวเตอร์พร้อม เก้าอี้ จำนวน 20 ชุด ขนาด กว้างไม่น้อยกว่า 80 ซม. ลึกไม่น้อยกว่า 60 ซม. สูงไม่น้อยกว่า 70 ซม. (ราคาตาม ท้องตลาด)	44,000	44,000				กองการศึกษาฯ ร.ร.อบต.ดอย งาม (สันช้าง ตาย)
8	การศึกษา	ค่าครูภัณฑ์	ครูภัณฑ์สำนักงาน	จัดซื้อเก้าอี้เอนกประสงค์ ขนาดกว้างไม่น้อยกว่า ๔๓ ซม. ลึกไม่น้อยกว่า ๕๕ ซม. สูงไม่น้อยกว่า ๙๐ ซม	15,000					กองการศึกษาฯ ร.ร.อบต.ดอย งาม (สันช้าง ตาย)
9	การศึกษา	ค่าครูภัณฑ์	ครูภัณฑ์สำนักงาน	ชั้นวางหนังสือแบบหน้า ตรง ไม่น้อยกว่า 91X30X152 ซม. 4 ตัว	5,000	5,000	5,000	5,000		กองการศึกษาฯ ร.ร.อบต.ดอย งาม (สันช้าง ตาย)
10	การศึกษา	ค่าครูภัณฑ์	ครูภัณฑ์สำนักงาน	ชุดรับแขกขนาดเล็ก ๑ ชุด ประกอบด้วย ขนาด ๓ ที่ นั่ง ๑ ตัว ขนาด ๑ ที่นั่ง ๒ ตัว (ราคาตามท้องตลาด)			20,000			กองการศึกษาฯ ร.ร.อบต.ดอย งาม (สันช้าง ตาย)

ที่	แผนงาน	หมวด	ประเภท	เป้าหมาย (ผลผลิตของโครงการ)	งบประมาณ					หน่วยงาน รับผิดชอบหลัก
					2566 (บาท)	2567 (บาท)	2568 (บาท)	2569 (บาท)	2570 (บาท)	
11	การศึกษา	ค่าครูภัณฑ์	ครูภัณฑ์สำนักงาน	ขึ้นวางรองเท้าเหล็ก มีชั้นวาง ๓ ชั้น ขนาดกว้างไม่ต่ำกว่า ๘๐ ซม. ความลึกไม่น้อยกว่า ๓๐ ซม. ขนาดความสูงไม่น้อยกว่า ๖๕ ซม. จำนวน ๑๖ ตัว	10,000	10,000	10,000	10,000		กองการศึกษาฯ ร.ร.อบต.เดอยงาม (สันช้างตาย)
12	การศึกษา	ค่าครูภัณฑ์	ครูภัณฑ์สำนักงาน	พัดลมติดผนัง ขนาดใบพัดไม่น้อยกว่า ๑๖ นิ้ว สามารถปรับแรงลมได้ ๓ ระดับ ประหยัดไฟเบอร์ ๕ จำนวน ๓๐ ตัว	20,000	20,000	20,000			กองการศึกษาฯ ร.ร.อบต.เดอยงาม (สันช้างตาย)
13	การศึกษา	ค่าครูภัณฑ์	ครูภัณฑ์สำนักงาน	ตู้ลิ้นชัก ๑๘ ช่อง จำนวน ๕ ตู้	8,000	8,000	8,000	8,000	8,000	กองการศึกษาฯ ร.ร.อบต.เดอยงาม (สันช้างตาย)
14	การศึกษา	ค่าครูภัณฑ์	ครูภัณฑ์สำนักงาน	ปั้มน้ำอัตโนมัติ กำลังไฟ ๒๕๐ วัตต์	9,000					กองการศึกษาฯ ศูนย์พัฒนาเด็กเล็กตำบลเดอยงาม

ที่	แผนงาน	หมวด	ประเภท	เป้าหมาย (ผลผลิตของโครงการ)	งบประมาณ					หน่วยงาน รับผิดชอบหลัก
					2566 (บาท)	2567 (บาท)	2568 (บาท)	2569 (บาท)	2570 (บาท)	
15	การศึกษา	ค่าครูภัณฑ์	ครูภัณฑ์สำนักงาน	พัฒนาเขตงานจำนวน ๑ จุด (พัฒนาหมุนรอบทิศติด เขตงานขนาด ๑๘ นิ้ว)	2,500					กองการศึกษาฯ ศูนย์พัฒนาเด็ก เล็กตำบลดอย งาม
16	การศึกษา	ค่าครูภัณฑ์	ครูภัณฑ์สำนักงาน	พัฒนาติดตั้ง ขนาด ใบพัดไม่น้อยกว่า ๑๖ นิ้ว สามารถปรับแรงลม ได้ ๓ ระดับ ประหยัด ไฟเบอร์ ๕	4,000					กองการศึกษาฯ ศูนย์พัฒนาเด็ก เล็กตำบลดอย งาม
17	การศึกษา	ค่าครูภัณฑ์	ครูภัณฑ์สำนักงาน	ตู้ลิ้นคอกเกอร์ ๑๘ ช่อง จำนวน ๔ ตู้ (ราคาตาม มาตรฐานครุภัณฑ์)	8,000	8,000	8,000	8,000		กองการศึกษาฯ ศูนย์พัฒนาเด็ก เล็กตำบลดอย งาม

ที่	แผนงาน	หมวด	ประเภท	เป้าหมาย (ผลผลิตของโครงการ)	งบประมาณ					หน่วยงาน รับผิดชอบหลัก
					2566 (บาท)	2567 (บาท)	2568 (บาท)	2569 (บาท)	2570 (บาท)	
18	การศึกษา	ค่าครูผู้สอน	ครูผู้สอนสำนักงาน	ขึ้นวางร่องเท้าเหล็ก มีชั้นวาง ๓ ชั้น ขนาดกว้างไม่น้อยกว่า ๘๐ ซม. ความลึกไม่น้อยกว่า ๓๐ ซม. ขนาดความสูงไม่น้อยกว่า ๖๕ ซม. จำนวน ๕ ตัว	7,500	5,000				กองการศึกษาฯ ศูนย์พัฒนาเด็กเล็กตำบลดอยงาม
19	การศึกษา	ค่าครูผู้สอน	ครูผู้สอนสำนักงาน	ตู้เก็บเอกสารแบบ ๑๕ ชั้น กว้างไม่น้อยกว่า ๑๓๐.๐๐ ซม. กว้างไม่น้อยกว่า ๓๗.๐๐ ซม. ลึกไม่น้อยกว่า ๕๖.๐๐ ซม. จำนวน ๔ ตู้ (ราคาตามท้องตลาด)		4,000	4,000	4,000	4,000	กองการศึกษาฯ ศูนย์พัฒนาเด็กเล็กตำบลดอยงาม
20	การศึกษา	ค่าครูผู้สอน	ครูผู้สอนสำนักงาน ครัว	ตู้กดน้ำเย็น แบบต่อท่อ ขนาด 4 ก๊อก (ราคาตามท้องตลาด)		20,000	20,000			กองการศึกษาฯ ร.ร.อ.บต.ดอยงาม (สันช้างตาย)

ที่	แผนงาน	หมวด	ประเภท	เป้าหมาย (ผลผลิตของโครงการ)	งบประมาณ					หน่วยงาน รับผิดชอบหลัก
					2566 (บาท)	2567 (บาท)	2568 (บาท)	2569 (บาท)	2570 (บาท)	
21	การศึกษา	ค่าครุภัณฑ์	ครุภัณฑ์โฆษณาและ เผยแพร่	จอร์บภาพ ขนินคอมพิวเตอร์ ไฟฟ้า ขนาดเส้นทแยงมุม 120 นิ้ว (ราคาตาม มาตรฐานครุภัณฑ์)	15,300					กองการศึกษา ร.ร.อบต.ดอย งาม (สันช้าง ตาย)
22	การศึกษา	ค่าครุภัณฑ์	ครุภัณฑ์โฆษณาและ เผยแพร่	เครื่องมัลติมีเดีย โปรเจคเตอร์ ระดับ XGA ขนาด 3000 ANSI lumens (ราคาตาม มาตรฐานครุภัณฑ์)	27,000					กองการศึกษา ร.ร.อบต.ดอย งาม (สันช้าง ตาย)
23	การศึกษา	ค่าครุภัณฑ์	ครุภัณฑ์ไฟฟ้าและวิทยุ	เครื่องขยายเสียง จำนวน 1 ชุด ประกอบด้วย เครื่อง ขยายเสียง 1000 วัตต์ 1 เครื่อง ลำโพงฮอร์น 6 ตัว ชุดไมโครโฟนไร้สาย 1 ชุด ไมโครโฟนแบบสาย 1 ตัว สายลำโพง 400 เมตร	44,000					กองการศึกษา ร.ร.อบต.ดอย งาม (สันช้าง ตาย)

ที่	แผนงาน	หมวด	ประเภท	เป้าหมาย (ผลผลิตของโครงการ)	งบประมาณ					หน่วยงาน รับผิดชอบหลัก
					2566 (บาท)	2567 (บาท)	2568 (บาท)	2569 (บาท)	2570 (บาท)	
24	การศึกษา	ค่าครุภัณฑ์	ครุภัณฑ์ไฟฟ้าและวิทยุ	ชุดกล้องวงจรปิดติดตั้งหน้า ศพด. จำนวน 2 ชุด (กล้องวงจรปิดชนิด เครือข่าย แบบมุมมอง คงที่สำหรับติดตั้งภายใน อาคาร สำหรับใช้งาน รักษาความปลอดภัยทั่วไป และงานอื่น ๆ)		50,000				กองการศึกษา ศูนย์พัฒนาเด็ก เล็กตำบลดอย งาม
25	การศึกษา	ค่าครุภัณฑ์	ครุภัณฑ์คอมพิวเตอร์	จัดซื้อเครื่องโทรทัศน์วงจร ปิด พร้อมสายสัญญาณ และอุปกรณ์ จำนวน 6 ชุด			200,000			กองการศึกษาฯ ร.ร.อบต.ดอย งาม (สันช้าง ตาย)
26	การศึกษา	ค่าครุภัณฑ์	ครุภัณฑ์คอมพิวเตอร์	จัดซื้อเครื่องคอมพิวเตอร์ สำหรับงานสำนักงาน จำนวน 20 เครื่อง		170,000				กองการศึกษาฯ ร.ร.อบต.ดอย งาม (สันช้าง ตาย)
27	การศึกษา	ค่าครุภัณฑ์	ครุภัณฑ์การศึกษา	เครื่องเล่นสนามไฟเบอร์ (เครื่องเล่นสนามทำจาก พลาสติก เส้าทำจาก เหล็ก)จำนวน 2 ชุด		50,000	50,000			กองการศึกษาฯ ร.ร.อบต.ดอย งาม (สันช้าง ตาย)

ที่	แผนงาน	หมวด	ประเภท	เป้าหมาย (ผลผลิตของโครงการ)	งบประมาณ					หน่วยงาน รับผิดชอบหลัก
					2566 (บาท)	2567 (บาท)	2568 (บาท)	2569 (บาท)	2570 (บาท)	
28	การศึกษา	ค่าครูภัณฑ์	ครูภัณฑ์การศึกษา	โต๊ะนักเรียนพร้อมเก้าอี้ (โต๊ะนักเรียนพร้อมเก้าอี้) จำนวน 100 ชุด	37,500	37,500	37,500	37,500		กองการศึกษา ร.ร.อบต.ดอย งาม (สันช้าง ตาย)
29	การศึกษา	ค่าครูภัณฑ์	ครูภัณฑ์ไฟฟ้าและวิทยุ	เครื่องเสียงอาคาร อเนกประสงค์ ประกอบด้วย เครื่องขยาย เสียง 1,000 วัตต์ ลำโพง ฮอร์น จำนวน 6 ตัว สายลำโพง จำนวน 200 เมตร				34,000		กองการศึกษา ร.ร.อบต.ดอย งาม (สันช้าง ตาย)
30	การศึกษา	ค่าครูภัณฑ์	ครูภัณฑ์ไฟฟ้าและวิทยุ	โทรทัศน์แอลอีดี(LED TV) แบบ Smart TV ขนาด ๕๕ นิ้ว จำนวน ๒ เครื่อง	27,500	27,500				กองการศึกษา ร.ร.อบต.ดอย งาม (สันช้าง ตาย)
31	การศึกษา	ค่าครูภัณฑ์	ครูภัณฑ์ไฟฟ้าและวิทยุ	โทรทัศน์แอลอีดี(LED TV) แบบ Smart TV ขนาด ๕๕ นิ้ว จำนวน ๒ เครื่อง	27,500	27,500				กองการศึกษา ศูนย์พัฒนาเด็ก เล็กตำบลดอย งาม

ที่	แผนงาน	หมวด	ประเภท	เป้าหมาย (ผลผลิตของโครงการ)	งบประมาณ				หน่วยงาน รับผิดชอบหลัก	
					2566 (บาท)	2567 (บาท)	2568 (บาท)	2569 (บาท)		2570 (บาท)
32	การศึกษา	ค่าครุภัณฑ์	ครุภัณฑ์ไฟฟ้าและวิทยุ	ไฟสปอร์ตไลท์ โซล่าเซลล์ (มีขนาดกำลังไฟฟ้าน้อย กว่า 400 วัตต์ ระบบ ไฟฟ้าเป็นกระแสตรง) จำนวน 4 ชุด					14,000	กองการศึกษา ศูนย์พัฒนาเด็ก เล็กตำบลดอย งาม
33	การศึกษา	ค่าครุภัณฑ์	ครุภัณฑ์ไฟฟ้าและวิทยุ	จัดซื้อเครื่องขยายเสียง จำนวน 1 ชุด ประกอบด้วย เครื่องขยาย เสียง 1000 วัตต์ 1 เครื่อง ลำโพงฮอร์น 6 ตัว ชุด ไมโครโฟนไร้สาย 1 ชุด ไมโครโฟนแบบสาย 1 ตัว สายลำโพง 400 เมตร (ราคาตามท้องตลาด)	๔๔,๐๐๐					กองการศึกษา ร.ร.อบต.ดอย งาม (สันช้าง ตาย)
34	การศึกษา	ค่าครุภัณฑ์	ครุภัณฑ์การศึกษา	จัดซื้อเครื่องเล่นสนามทำ จากพลาสติก เส้าทำจาก เหล็ก จำนวน ๒ ชุด (ราคาตามท้องตลาด)		100,000	50,000			กองการศึกษา ร.ร.อบต.ดอย งาม (สันช้าง ตาย)
รวม 34 โครงการ					1,777,500	679,800	432,500	157,500	426,000	-

บัญชีครุภัณฑ์

แผนพัฒนาท้องถิ่น (พ.ศ. 2566 - 2570)

องค์การบริหารส่วนตำบลดอยงาม อำเภอพาน จังหวัดเชียงราย

ที่	แผนงาน	หมวด	ประเภท	เป้าหมาย (ผลผลิตของโครงการ)	งบประมาณ					หน่วยงาน รับผิดชอบหลัก
					2566 (บาท)	2567 (บาท)	2568 (บาท)	2569 (บาท)	2570 (บาท)	
1	การศึกษาคความ สงบภายใน	ค่าครุภัณฑ์	ครุภัณฑ์โฆษณาและ เผยแพร่	ติดตั้งกล้องวงจรปิด (CCTV) จำนวน 2 ชุด หมายเหตุ 1 ชุดประกอบด้วย 1. กล้อง จำนวน 8 ตัว 2. เครื่องบันทึก 3. ตัวกระจายสัญญาณ 4. จอรับภาพ 5. เครื่องสำรองไฟ 6. สายสัญญาณ บ้านสันทราย หมู่ที่ 1 ตำบล ดอยงาม			260,000			สำนักปลัด/ กองช่าง

ที่	แผนงาน	หมวด	ประเภท	เป้าหมาย (ผลผลิตของโครงการ)	งบประมาณ					หน่วยงาน รับผิดชอบหลัก
					2566 (บาท)	2567 (บาท)	2568 (บาท)	2569 (บาท)	2570 (บาท)	
2	การรักษาคำถาม สงบภายใน	ค่าครูฝึก โค้ช	ครูฝึกที่เชี่ยวชาญและ เผยแพร่	เปิดอบรม (ผลผลิตของโครงการ)	260,000					สำนักงาน กองช่าง

ที่	แผนงาน	หมวด	ประเภท	เป้าหมาย (ผลผลิตของโครงการ)	งบประมาณ					หน่วยงาน รับผิดชอบหลัก
					2566 (บาท)	2567 (บาท)	2568 (บาท)	2569 (บาท)	2570 (บาท)	
3	สร้างความรู้เข้มแข็ง ของชุมชน	คำครุภัณฑ์	ครุภัณฑ์โฆษณาและ เผยแพร่	ปรับปรุงระบบเสียงตามสาย ภายในหมู่บ้าน จำนวน 1 ระบบ ประกอบไปด้วย 1. เครื่องขยายเสียงขนาด 1,500 วัตต์ 2. ลำโพงขยายเสียง 20 ชุด 3. ไมโครโฟนแบบสาย 4. ไมโครโฟนแบบไร้สาย บ้านสันฝักเหือด หมู่ที่ 3 ตำบล ดอยงาม			250,000			สำนักปลัด/ กองช่าง

ที่	แผนงาน	หมวด	ประเภท	เป้าหมาย (ผลผลิตของโครงการ)	งบประมาณ					หน่วยงาน รับผิดชอบหลัก
					2566 (บาท)	2567 (บาท)	2568 (บาท)	2569 (บาท)	2570 (บาท)	
4	สร้างความเข้มแข็ง ของชุมชน	คำครุภัณฑ์	ครุภัณฑ์โद्यขณาและ ผยแพร์	ปรับปรุงระบบเสยงตามเสาย ภายในหมู่บ้าน จำนวน 1 ระบบ ประกอบด้วย 1. เครื่องขยายเสยงขนาด 1,500 วัตต์ 2. ลำโพงขยายเสยง 20 ชุด 3. ไมโครโฟนแบบสาย 4. ไมโครโฟนแบบไร้สาย บ้านสันกำแพง หมู่ที่ 9 ตำบล ดอยงาม	250,000					สำนักปลัด/ กองช่าง

ที่	แผนงาน	หมวด	ประเภท	เป้าหมาย (ผลผลิตของโครงการ)	งบประมาณ					หน่วยงาน รับผิดชอบหลัก
					2566 (บาท)	2567 (บาท)	2568 (บาท)	2569 (บาท)	2570 (บาท)	
5	สร้างเสริมเข้มแข็ง ของชุมชน	คำครุภัณฑ์	ครุภัณฑ์พิเศษผ้าและ แปะแพร์	ปรับปรุงระบบเสียงตามสาย ภายในหมู่บ้าน จำนวน 1 ระบบ ประกอบด้วย 1. เครื่องขยายเสียงขนาด 1,500 วัตต์ 2. ลำโพงขยายเสียง 20 ชุด 3. ไมโครโฟนแบบสาย 4. ไมโครโฟนแบบไร้สาย บ้านป่าตึง หมู่ที่ 12 ตำบล คอยงาม			250,000			สำนักปลัด/ กองช่าง

ที่	แผนงาน	หมวด	ประเภท	เป้าหมาย (ผลผลิตของโครงการ)	งบประมาณ					หน่วยงาน รับผิดชอบหลัก
					2566 (บาท)	2567 (บาท)	2568 (บาท)	2569 (บาท)	2570 (บาท)	
6	สร้างเสริมเข้มแข็ง ของชุมชน	คำครุภัณฑ์	ครุภัณฑ์โหลยหนาและ แพคเกจ	ปรับปรุงระบบเสียงตามสาย ภายในหมู่บ้าน จำนวน 1 ระบบ ประกอบด้วย 1. เครื่องขยายเสียงขนาด 1,500 วัตต์ 2. ลำโพงขยายเสียง 20 ชุด 3. ไมโครโฟนแบบสาย 4. ไมโครโฟนแบบไร้สาย บ้านแม่หนาด หมู่ที่ 13 ตำบล คอยงาม		250,000				สำนักปลัด/ กองช่าง

ที่	แผนงาน	หมวด	ประเภท	เป้าหมาย (ผลผลิตของโครงการ)	งบประมาณ				หน่วยงาน รับผิดชอบหลัก
					2566 (บาท)	2567 (บาท)	2568 (บาท)	2569 (บาท)	
7	สร้างความเข้มแข็ง ของชุมชน	คำครุภัณฑ์	ครุภัณฑ์โหลยและ เผยแพร่	ปรับปรุงระบบเสียงตามสาย ภายในหมู่บ้าน จำนวน 1 ระบบ ประกอบด้วย 1. เครื่องขยายเสียงขนาด 1,500 วัตต์ 2. ลำโพงขยายเสียง 20 ชุด 3. ไมโครโฟนแบบสาย 4. ไมโครโฟนแบบไร้สาย บ้านสลาภี หมู่ที่ 14 ตำบลดอย งาม	250,000				สำนักปลัด/ กองช่าง
				รวม 7 โครงการ	510,000	250,000	1,010,000	0	0

หมายเหตุ : 1. แผนงาน ให้ลงแผนงานตามรูปแบบและรายการจำแนกประเภทรายรับ - รายจ่าย งบประมาณรายจ่ายประจำปีขององค์การปกครองส่วนท้องถิ่น
เช่น แผนงานการศึกษา แผนงานสังคมสงเคราะห์ เป็นต้น

2. หมวด ให้ลงหมวดครุภัณฑ์ตามที่ปรากฏตามหนังสือกรมส่งเสริมการปกครองท้องถิ่น ส่วนที่ 0808.2/ว 1248

เรื่อง แนวทางการพิจารณาสิ่งของที่จัดเป็นวัสดุและครุภัณฑ์ตามหลักการจ่ายตามงบประมาณ ลงวันที่ 27 มิถุนายน 2559 เช่น ค่าครุภัณฑ์ เป็นต้น
3. ประเภท ให้ลงประเภทครุภัณฑ์ตามที่ปรากฏตามหนังสือกรมส่งเสริมการปกครองท้องถิ่น ส่วนที่ 0808.2/ว 1248

เรื่อง แนวทางการพิจารณาสิ่งของที่จัดเป็นวัสดุและครุภัณฑ์ตามหลักการจ่ายตามงบประมาณ ลงวันที่ 27 มิถุนายน 2559
เช่น ครุภัณฑ์สำนักงาน ครุภัณฑ์การศึกษา ครุภัณฑ์ยานพาหนะและขนส่ง เป็นต้น

4. เป้าหมาย (ผลผลิตของครุภัณฑ์) แสดงรายละเอียด จำนวน สถานที่ตั้ง ขนาด ปริมาณหรือคุณลักษณะที่จำเป็น เป็นต้น

ส่วนที่ 4

การติดตามและประเมินผล

การติดตามและประเมินผล

1. การติดตามและประเมินผลยุทธศาสตร์

ในการจัดทำแผนพัฒนาท้องถิ่นนั้น จะต้องมีการติดตามและประเมินผลแผนพัฒนา โดยจะต้องติดตามและประเมินยุทธศาสตร์ ตามระเบียบกระทรวงมหาดไทย ว่าด้วยการจัดทำแผนขององค์กรปกครองส่วนท้องถิ่น พ.ศ. 2548 หมวด 6 ข้อ 29 และระเบียบกระทรวงมหาดไทย ว่าด้วยการจัดทำแผนขององค์กรปกครองส่วนท้องถิ่น (ฉบับที่ 2) พ.ศ. 2559 ข้อ 13 (2) ตามระเบียบกระทรวงมหาดไทย ว่าด้วยการจัดทำแผนขององค์กรปกครองส่วนท้องถิ่น (ฉบับที่ 2) พ.ศ. 2559 ข้อ 13 และในการประเมินแผนนั้นจะต้อง ดำเนินการประเมินคุณภาพของแผนยุทธศาสตร์การพัฒนาตามแนวทางการติดตามและประเมินผลยุทธศาสตร์เพื่อสอดคล้องแผนพัฒนาท้องถิ่นขององค์กรปกครองส่วนท้องถิ่น แจ้งตามหนังสือกระทรวงมหาดไทย ที่ มท 0810.2/ว 2931 ลงวันที่ 15 พฤษภาคม 2562 เรื่อง ชักซ้อมแนวทางการทบทวนแผนพัฒนาท้องถิ่น (พ.ศ. 2561 – 2565) ขององค์กรปกครองส่วนท้องถิ่น ตามระเบียบกระทรวงมหาดไทย ว่าด้วยการจัดทำแผนขององค์กรปกครองส่วนท้องถิ่น (ฉบับที่ 2) พ.ศ. 2559 และ (ฉบับที่ 3) พ.ศ.2561

2. การติดตามและประเมินผลโครงการ

ในการจัดทำแผนพัฒนาท้องถิ่นนั้น จะต้องมีการติดตามและประเมินผลแผนพัฒนา โดยจะต้องติดตามและประเมินยุทธศาสตร์ ตามระเบียบกระทรวงมหาดไทย ว่าด้วยการจัดทำแผนขององค์กรปกครองส่วนท้องถิ่น พ.ศ. 2548 หมวด 6 ข้อ 29 และระเบียบกระทรวงมหาดไทย ว่าด้วยการจัดทำแผนขององค์กรปกครองส่วนท้องถิ่น (ฉบับที่ 2) พ.ศ. 2559 ข้อ 13 (2) ตามระเบียบกระทรวงมหาดไทย ว่าด้วยการจัดทำแผนขององค์กรปกครองส่วนท้องถิ่น (ฉบับที่ 2) พ.ศ. 2559 ข้อ 19 และในการประเมินแผนนั้นจะต้อง ดำเนินการประเมินคุณภาพของแผนยุทธศาสตร์การพัฒนาตามแนวทางการติดตามและประเมินผลยุทธศาสตร์เพื่อสอดคล้องแผนพัฒนาท้องถิ่นขององค์กรปกครองส่วนท้องถิ่น แจ้งตามหนังสือกระทรวงมหาดไทย ที่ มท 0810.2/ว 2931 ลงวันที่ 15 พฤษภาคม 2562 เรื่อง ชักซ้อมแนวทางการทบทวนแผนพัฒนาท้องถิ่น (พ.ศ. 2561 – 2565) ขององค์กรปกครองส่วนท้องถิ่น ตามระเบียบกระทรวงมหาดไทย ว่าด้วยการจัดทำแผนขององค์กรปกครองส่วนท้องถิ่น (ฉบับที่ 2) พ.ศ. 2559 และ (ฉบับที่ 3) พ.ศ.2561

1. สรุปผลการพัฒนาท้องถิ่นในภาพรวม

3.1 การวัดผลในเชิงปริมาณและเชิงคุณภาพ

(1) การวัดผลในเชิงปริมาณ

ตามท้องที่การบริหารส่วนตำบลได้ดำเนินการจัดทำแผนพัฒนาขึ้นมาเพื่อใช้เป็นเครื่องมือในการพัฒนาองค์การบริหารส่วนตำบลให้บรรลุเป้าหมายที่วางไว้ เกิดประสิทธิภาพประสิทธิผลสูงสุดในการแก้ไขปัญหาให้กับประชาชน ในการจัดทำแผนพัฒนานั้นจะต้องมีการติดตามและประเมินแผนพัฒนา ตามระเบียบกระทรวงมหาดไทยว่าด้วยการจัดทำแผนขององค์กรปกครองส่วนท้องถิ่น พ.ศ. 2548 หมวด 6 ข้อ 29 และระเบียบกระทรวงมหาดไทย ว่าด้วยการจัดทำแผนขององค์กรปกครองส่วนท้องถิ่น (ฉบับที่ 2) พ.ศ. 2559 และ (ฉบับที่ 3) พ.ศ.2561 ข้อ 13 โดยคณะกรรมการติดตามและประเมินแผนพัฒนาเป็นผู้ดำเนินการติดตามและประเมินผลแผนพัฒนา ซึ่งคณะกรรมการจะต้องดำเนินการกำหนดแนวทาง วิธีการในการติดตามและประเมินผลแผนพัฒนา ดำเนินการติดตามและประเมินผลแผนพัฒนา รายงานผลและเสนอความเห็นซึ่งได้จากการติดตามและประเมินผลแผนพัฒนาต่อผู้บริหารท้องถิ่น เพื่อให้ผู้บริหารท้องถิ่นเสนอต่อสภาท้องถิ่น และคณะกรรมการพัฒนาท้องถิ่น พร้อมทั้งประกาศผลการติดตามและประเมินผลแผนพัฒนาให้ประชาชนในท้องถิ่นทราบในที่เปิดเผย

ภายในสิบห้าวันนับแต่วันรายงานผลและเสนอความเห็นดังกล่าวและต้องปิดประกาศไว้เป็นระยะเวลาไม่น้อยกว่าสามสิบวันโดยอย่างน้อยปีละหนึ่งครั้งภายในเดือนธันวาคมของทุกปี

โดยเครื่องมือที่ใช้ในการติดตามและประเมินผลในเชิงปริมาณ มีดังนี้

- แบบที่ 1 การกำกับกับการจัดทำแผนยุทธศาสตร์ขององค์กรปกครองส่วนท้องถิ่น
- แบบที่ 2 แบบติดตามผลการดำเนินงานขององค์กรปกครองส่วนท้องถิ่น
- แบบที่ 3/1 แบบประเมินผลการดำเนินงานตามแผนยุทธศาสตร์
- แบบประเมินคุณภาพของแผนพัฒนา

(แจ้งตามหนังสือกระทรวงมหาดไทย ที่ มท 0810.2/ว 0703 ลงวันที่ 2 กุมภาพันธ์ 2558 เรื่อง แนวทางและหลักเกณฑ์การจัดทำและประสานแผนสามปีขององค์กรปกครองส่วนท้องถิ่น ข้อ 7 การวัดคุณภาพของแผนพัฒนาท้องถิ่น ตามนัยหนังสือกระทรวงมหาดไทย ด่วนที่สุด ที่ มท 0810.2/ว 4830 ลงวันที่ 22 พฤศจิกายน 2556 ให้แล้วเสร็จภายใน 15 วัน นับแต่วันประกาศใช้แผนพัฒนาท้องถิ่น)

การติดตามและประเมินผลด้วยระบบ e-plan (www.dla.go.th)

(2) การวัดผลในเชิงคุณภาพ

การวัดผลเชิงคุณภาพ องค์การบริหารส่วนตำบลใช้การสำรวจความพึงพอใจในการวัดผลเชิงคุณภาพโดยภาพรวม โดยได้มีการประเมินความพึงพอใจ ซึ่งการประเมินความพึงพอใจทำให้ทราบถึงผลเชิงคุณภาพในการดำเนินงานขององค์การบริหารส่วนตำบลในภาพรวม

โดยเครื่องมือที่ใช้ในการประเมินความพึงพอใจ มีดังนี้

- แบบที่ 3/2 แบบประเมินความพึงพอใจต่อผลการดำเนินงานขององค์การบริหารส่วนตำบล
- แบบที่ 3/3 แบบประเมินความพึงพอใจของประชาชนที่มีต่อการให้บริการ

3. ข้อเสนอแนะในการจัดทำแผนพัฒนาท้องถิ่นในอนาคต

3.1 ผลกระทบนำไปสู่ออนาคต

1. เกิดการพัฒนาพัฒนาที่ล่าช้า เพราะการดำเนินงานต่างๆ ขององค์กรปกครองส่วนท้องถิ่นต้องผ่านกระบวนการหลายขั้นตอน สลับซับซ้อน
2. ประชาชนอาจเกิดความเบื่อหน่ายกับกระบวนการจัดทำแผนที่มีความยุ่งยากมากขึ้น
3. ปัญหาอาจไม่ได้รับการแก้ไขอย่างตรงจุดเพราะข้อจำกัดของระเบียบกฎหมายที่ทำให้ทำได้ยากและบางเรื่องอาจทำไม่ได้

3.2 ข้อเสนอแนะ ผลจากการพัฒนา

- 1) การจัดทำแผนพัฒนาท้องถิ่นควรพิจารณาใช้แผนยุทธศาสตร์การพัฒนามาเป็นกรอบในการจัดทำแผนพัฒนาท้องถิ่นและให้มีความสอดคล้องกัน
- 2) การจัดทำแผนพัฒนาท้องถิ่นควรพิจารณางบประมาณและคำนึงถึงสถานะการคลังในการพิจารณาโครงการ/กิจกรรม ที่จะบรรจุในแผนพัฒนาท้องถิ่น
- 3) ควรเร่งรัดให้มีการดำเนินโครงการ/กิจกรรม ที่ตั้งในข้อบัญญัติงบประมาณรายจ่ายให้สามารถดำเนินการได้ในปีงบประมาณนั้น
- 4) องค์การบริหารส่วนตำบลควรพิจารณาดังงบประมาณให้เพียงพอและเหมาะสมกับกับการกิจแต่ละด้านที่จะต้องดำเนินการ ซึ่งจะช่วยลดปัญหาในการโอนเพิ่ม โอนลด โอนตั้งจ่ายรายการใหม่

ยุทธศาสตร์การพัฒนาขององค์การบริหารส่วนตำบลดอยงาม (พ.ศ. 2566 – 2570)

ยุทธศาสตร์การพัฒนาขององค์การบริหารส่วนตำบลดอยงาม (พ.ศ. 2566 – 2570) มี 7 ยุทธศาสตร์ ดังนี้

1. ยุทธศาสตร์การพัฒนาด้านการศึกษา

คำเป้าหมาย

1. ประชาชนมีความรู้และบำรุงรักษาศิลปวัฒนธรรมอันดีงาม

ตัวชี้วัด

1. พัฒนาฟื้นฟูและส่งเสริมกิจกรรมด้านศาสนา ศิลปวัฒนธรรมและประเพณีของชุมชนท้องถิ่น โดยการอนุรักษ์สืบสานต่อและเชื่อมโยงสู่กิจกรรมการท่องเที่ยว

กลยุทธ์

1. ประชาชนมีความรู้และบำรุงรักษาศิลปวัฒนธรรมอันดีงาม
2. ส่งเสริมและพัฒนาระบบการศึกษา บุคลากรด้านการศึกษา ครู นักเรียน ให้เป็นผู้มี

คุณภาพมีทักษะและศักยภาพตามมาตรฐานสากล

2. ยุทธศาสตร์การพัฒนาด้านคุณภาพชีวิต

คำเป้าหมาย

1. ประชาชนมีสุขภาพ และคุณภาพชีวิตที่ดีขึ้น

ตัวชี้วัด

1. ประชาชนมีคุณภาพชีวิตที่ดีขึ้น
2. ประชาชนมีความรู้ด้านสาธารณสุขเพิ่มมากขึ้น
3. ประชาชนมีความรู้ในการรับมือกับสาธารณสุขภัยเพิ่มขึ้น

กลยุทธ์

1. ส่งเสริมหมู่บ้านให้เข้มแข็ง พัฒนาศักยภาพของผู้นำหมู่บ้าน คณะกรรมการหมู่บ้านให้พัฒนาศักยภาพและคุณภาพชีวิตของเด็ก เยาวชน สตรี ผู้สูงอายุ ผู้พิการ ผู้ด้อยโอกาส ประชาชน และคุ้มครองสิทธิเสรีภาพของประชาชน พัฒนาคุณภาพและศักยภาพตามความสามารถของแรงงานในท้องถิ่น

2. ส่งเสริม สนับสนุนและร่วมมือกับส่วนราชการ หน่วยงานต่างๆ ในการเตรียมความพร้อมในการป้องกันภัย และการช่วยเหลือผู้ประสบภัย ในเขตหมู่บ้านและสถานที่สำคัญ สนับสนุนการฝึกอบรมจัดตั้งและอบรมฟื้นฟูตำรวจบ้านและอาสาสมัครป้องกันภัยฝ่ายพลเรือน (อปพร.) และดูแลรักษาความปลอดภัยและการจราจร

3. ยุทธศาสตร์การพัฒนาด้านการพัฒนาเศรษฐกิจ พาณิชยกรรม การเกษตรและอุตสาหกรรม

คำเป้าหมาย

1. เศรษฐกิจเข้มแข็งยั่งยืน ประชาชนมีรายได้เพิ่มขึ้น ปัญหาความยากจนลดลง
2. ประชาชนมีศักยภาพมีรายได้เพียงพอสามารถพึ่งตนเองได้

ตัวชี้วัด

1. จำนวนครัวเรือนและกลุ่มอาชีพมีงานทำเพิ่มขึ้น

กลยุทธ์

1. พัฒนา ปรับปรุงพันธุ์พืชและเมล็ดพันธุ์พืชที่ดีมีคุณภาพ ส่งเสริมให้เกิดเกษตรอุตสาหกรรม ลดต้นทุน เพิ่มมูลค่าผลผลิตทางการเกษตร ปรับปรุงผลผลิตให้มีคุณภาพ ส่งเสริมสนับสนุนการถนอมและแปรรูปสินค้าทางการเกษตร ส่งเสริมให้มีการเลี้ยงสัตว์เศรษฐกิจ เพื่อการบริโภคเพื่อจำหน่ายและเพื่อการอนุรักษ์ และเพิ่มช่องทางตลาด

4. ยุทธศาสตร์การพัฒนาด้านการอนุรักษ์ทรัพยากรธรรมชาติและสิ่งแวดล้อม

คำเป้าหมาย

1. มลภาวะและสิ่งแวดล้อมไม่เป็นพิษทำให้หมู่บ้านน่าอยู่อย่างสงบสุข
2. ทรัพยากรธรรมชาติคงอยู่ การจัดการปัญหาขยะและสิ่งปฏิกูล

ตัวชี้วัด

1. ประชาชนมีจิตสำนึกในการอนุรักษ์สิ่งแวดล้อม

กลยุทธ์

1. ส่งเสริมกิจกรรมพัฒนา อนุรักษ์ รักษาทรัพยากรธรรมชาติ สิ่งแวดล้อม
 2. พัฒนาฟื้นฟูและอนุรักษ์ธรรมชาติ สิ่งแวดล้อม แหล่งน้ำ ลุ่มน้ำลำคลองและป่าไม้ให้มีความอุดมสมบูรณ์ สร้างจิตสำนึกเพื่อป้องกันและแก้ไขปัญหามลพิษและปัญหาสิ่งแวดล้อมของหมู่บ้าน จัดทำระบบกำจัดขยะรวม และจัดการขยะมูลฝอยและสิ่งปฏิกูล

5. ยุทธศาสตร์การพัฒนาด้านโครงสร้างพื้นฐาน

คำเป้าหมาย

1. เพื่อให้มีการคมนาคมที่สะดวก ระบบสาธารณูปโภค สาธารณูปการเพียงพอและทั่วถึง

ตัวชี้วัด

1. จำนวนถนนที่ได้รับการพัฒนาเพิ่มขึ้น
2. จำนวนสาธารณูปโภค สาธารณูปการได้มีการก่อสร้าง ปรับปรุง ซ่อมแซม

กลยุทธ์

1. ก่อสร้าง/ปรับปรุงเส้นทางคมนาคม สาธารณูปโภคและสาธารณูปการ

6. ยุทธศาสตร์การพัฒนาด้านการเมืองและการบริหาร

คำเป้าหมาย

1. การบริหารจัดการภาครัฐที่ดีและมีส่วนร่วมจากทุกภาคส่วน

ตัวชี้วัด

1. การบริการจัดการขององค์การบริหารส่วนตำบลมีผลการปฏิบัติงานที่มีประสิทธิภาพสูง

กลยุทธ์

1. ปรับปรุงโครงสร้างการบริหารงาน นำระบบสารสนเทศมาใช้ในการบริหารงานภายในองค์กร สนับสนุนบุคลากรในสังกัดให้ได้รับการศึกษาอบรม การทำวิจัย เพิ่มพูนความรู้
2. เพิ่มประสิทธิภาพในการปฏิบัติราชการ

7. ยุทธศาสตร์การพัฒนาด้านเทคโนโลยีสารสนเทศ

คำเป้าหมาย

1. การบริหารจัดการภาครัฐที่ดีและมีส่วนร่วมจากทุกภาคส่วน

ตัวชี้วัด

1. การบริการจัดการขององค์การบริหารส่วนตำบลมีผลการปฏิบัติงานที่มีประสิทธิภาพสูง
2. มีการใช้เทคโนโลยีที่ทันสมัย เหมาะสม เพื่อให้บริการประชาชน

กลยุทธ์

1. ปรับปรุงโครงสร้างการบริหารงาน นำระบบสารสนเทศมาใช้ในการบริหารงานภายในองค์กร สนับสนุนบุคลากรในสังกัดให้ได้รับการศึกษาอบรม การทำวิจัย เพิ่มพูนความรู้
2. เพิ่มประสิทธิภาพในการปฏิบัติราชการ